

**Uchwała Nr LVI/851/2010 r.
Rady Miejskiej w Nakle nad Notecią
z dnia 9 listopada 2010 r.**

w sprawie zmiany uchwały Nr VII/67/2007 z dnia 29 marca 2007 r. w sprawie przystąpienia do sporządzenia miejscowego planu zagospodarowania przestrzennego części miasta Nakło nad Notecią, fragmentu terenu położonego przy ulicy Nowej oraz zabezpieczenia środków finansowych na opracowanie planu.

Na podstawie art. 18, ust. 2, pkt 15 ustawy z dnia 8 marca 1990 r. o samorządzie gminnym (Dz. U. z 2001 r. Nr 142, poz. 1591, z 2002 r. Nr 23, poz. 220, Nr 62, poz. 558, Nr 113, poz. 984, Nr 153, poz. 1271 i Nr 214, poz. 1806, z 2003 r. Nr 80, poz. 717 i Nr 162, poz. 1568, z 2004 r. Nr 102, poz. 1055, Nr 116, poz. 1203 i Nr 167, poz. 1759, z 2005 r. Nr 172, poz. 1441 i Nr 175, poz. 1457, z 2006 r. Nr 17, poz. 128 i Nr 181, poz. 1337, z 2007 r. Nr 48, poz. 327, Nr 138, poz. 974 i Nr 173, poz. 1218, z 2008 r. Nr 180, poz. 1111 i Nr 223, poz. 1458, z 2009 r. Nr 52, poz. 420, Nr 157, poz. 1241, z 2010 r. Nr 28, poz. 142 i poz. 146, Nr 40, poz. 230 i Nr 106, poz. 675) oraz na podstawie art. 14, ust. 1 ustawy z dnia 27 marca 2003 r. o planowaniu i zagospodarowaniu przestrzennym (Dz. U. Nr 80, poz. 717 z 2004 r. Nr 6, poz. 41 i Nr 141, poz. 1492, z 2005 r. Nr 113, poz. 954 i Nr 130, poz. 1087, z 2006 r. Nr 45, poz. 319 i Nr 225, poz. 1635, z 2007 r. Nr 127, poz. 880, oraz z 2008 r. Nr 199, poz. 1227, Nr 201, poz. 1237 i Nr 220, poz. 1413, oraz z 2010 r. Nr 24, poz. 124, Nr 75, poz. 474, Nr 106, poz. 675, Nr 119, poz. 804, Nr 130, poz. 871 i Nr 155, poz. 1043),

**Rada Miejska w Nakle nad Notecią
uchwała, co następuje:**

§ 1

W uchwale się Nr VII/67/2007 z dnia 29 marca 2007 r. „w sprawie przystąpienia do sporządzenia miejscowego planu zagospodarowania przestrzennego części miasta Nakło nad Notecią, fragmentu terenu położonego przy ulicy Nowej oraz zabezpieczenia środków finansowych na opracowanie planów”:

- 1) w § 1, ust. 2 wprowadza się następujące zmiany: „2. Przedmiotem planu będzie przeznaczenie terenu pod ogrody działkowe oraz zabudowę związaną z obsługą komunikacji wraz zasadami zagospodarowania terenu, warunkami podziału, obsługi komunikacyjnej i infrastruktury technicznej, z zachowaniem art. 15 ustawy z dnia 27 marca 2003 r. o planowaniu i zagospodarowaniu przestrzennym.”;
- 2) załącznik graficzny nr 1 otrzymuje brzmienie „określone w załączniku do niniejszej uchwały”.

§ 2

Wykonanie uchwały powierza się Burmistrzowi Miasta i Gminy Nakło nad Notecią.

§ 3


Uchwała wchodzi w życie z dniem podjęcia.


Przewodniczący
Rady Miejskiej

Andrzej Jedynak

Załącznik Nr 1
do uchwały nr LVI/851/2010
Rady Miejskiej w Nakle nad Notecią
z dnia 9 listopada 2010 r.

GRANICA TERENU OPRACOWANIA
MIEJSCOWEGO PLANU ZAGOSPODAROWANIA PRZESTRZENNEGO CZĘŚCI MIASTA
NAKŁO NAD NOTECIĄ, FRAGMENTU TERENU W REJONIE ULICY NOWEJ







ZARYS OBSZARU OBJĘTEGO PLANEM NA TLE RYSUNKU STUDIUM UWARUNKOWAŃ
I KIERUNKÓW ZAGOSPODAROWANIA PRZESTRZENNEGO GMINY NAKŁO nad Notecią
uchwalonego uchwałą Nr XXXVI/440/2001 Rady Miejskiej w Nakle nad Notecią
z dnia 30 marca 2001 r. 

 W SKALI 1:10000







oznaczenia

KIERUNKI ZAGOSPODAROWANIA

WYZNACZONE TERENY
















-  - MIESZKANIOWO-USŁUGOWE
-  - AKTYWIZACJI GOSPODARCZEJ-PRODUKCYJNE
-  - USŁUGOWE
-  - ZIELENI
-  - PERSPEKTYWICZNE TERENY ROZWOJU
-  ZABUDOWY MIESZKANIOWEJ

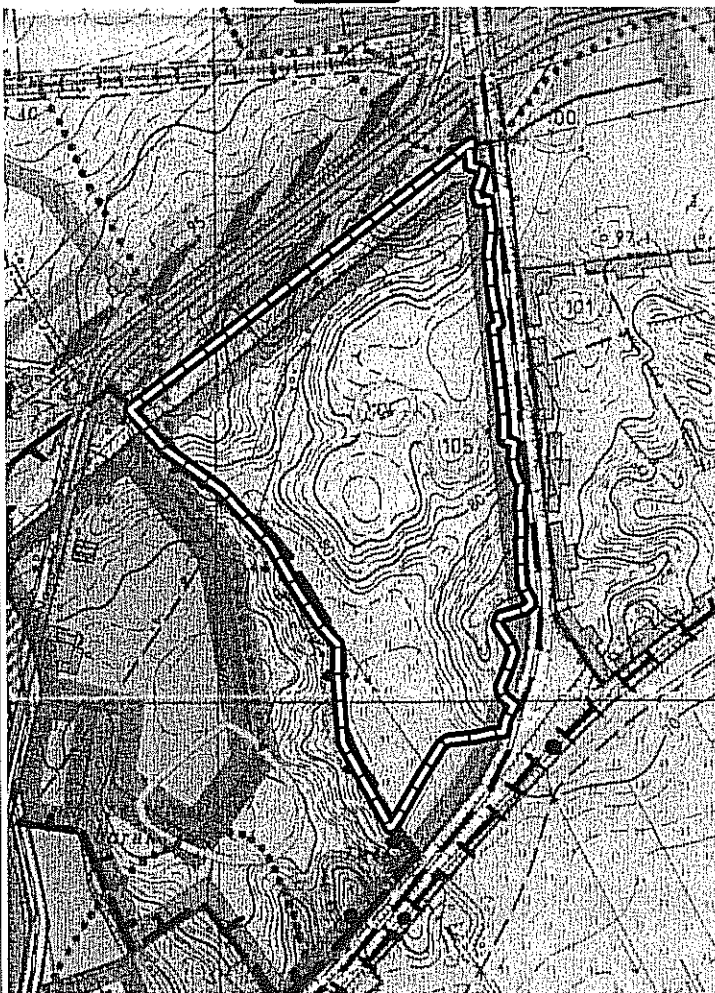
POTENCJALNE JEDNOSTKI STRUKTURY PRZESTRZENNEJ MIASTA DLA TERENÓW


-  - MIESZKANIOWO-USŁUGOWYCH
-  - USŁUGOWYCH
-  - PRODUKCYJNYCH
-  - ZIELENI
-  PROJ. ZESPÓŁ PRZYRODNICZO-
-  -KRAJOBRAZOWY "ŚLESIŃSKI"

 STANOWISKA ARCHEOLOGICZNE

UŻYTKOWANIE TERENU

-  CMENTARZE
-  LASY
-  OGRODY DZIAŁKOWE
-  ŁĄKI I GRUNTY ORGANICZNE
-  OBSZARY ZAINWESTOWANE INNE
-  LINIA KOLEJOWA ZELEKTRYFIKOWANA
-  LINIA KOLEJOWA
-  LINIA KOLEJOWA WĄSKOTOROWA
-  DROGA KRAJOWA
-  OBSZAR ODDZIAŁYWANIA DROGI EKSPRESOWEJ
-  GRANICA OBSZARU - SPORZĄDZENIE
-  PLANU OBOWIAZUJĄCE
-  ZASIĘGI GRAWITACYJNE ZLEWNI
-  ŚCIEKÓW SANITARNYCH
-  PRZEPOMPOWNIA ŚCIEKÓW




Przewodniczący
Rady Miejskiej

Andrzej Jedynak

Uzasadnienie
do Uchwały Nr LVI/851/2010 r.
Rady Miejskiej w Nakle nad Notecią
z dnia 9 listopada 2010 r.

w sprawie zmiany uchwały Nr VII/67/2007 z dnia 29 marca 2007 r. w sprawie przystąpienia do sporządzenia miejscowego planu zagospodarowania przestrzennego części miasta Nakło nad Notecią, fragmentu terenu położonego przy ulicy Nowej oraz zabezpieczenia środków finansowych na opracowanie planu.

Konieczność wyłączenia z obszaru objętego „miejscowym planem zagospodarowania przestrzennego części miasta Nakło nad Notecią, fragmentu terenu położonego przy ulicy Nowej”, terenu będącego częścią planowanego (zgodnie ze Studium uwarunkowań i kierunków zagospodarowania przestrzennego miasta i gminy Nakło nad Notecią, uchwalonego uchwałą Nr XXXVI/440/2001 Rady Miejskiej w Nakle nad Notecią z dnia 30 marca 2001 r.) pasa drogowego drogi ekspresowej, powstało ze względu na brak możliwości uzgodnienia z Generalną Dyrekcją Dróg Krajowych i Autostrad projektu planu zawierającego obowiązkowe ustalenia, o których mowa w art. 15, ust. 2 pkt. 11 ustawy z dnia 27.03.2003 r. o planowaniu i zagospodarowaniu przestrzennym, tj. ustalenia określające „sposób i termin tymczasowego zagospodarowania, urządzania i użytkowania terenów”.

NACZELNIK WYDZIAŁU

mgr inż. Lech Barcz