

**Uchwała Nr XLVI/690/2010**  
**Rady Miejskiej w Nakle nad Notecią**  
**z dnia 28 stycznia 2010 r.**

w sprawie: przystąpienia do sporządzenia miejscowego planu zagospodarowania przestrzennego farmy wiatrowej w obrębach geodezyjnych Trzeciewnica, Ślesin, Gumnowice, Michalin, Karnowo i Suchary w gminie Nakło nad Notecią.

Na podstawie art. 18 ust. 2 pkt. 5 ustawy z dnia 8 marca 1990 r. o samorządzie gminnym (tekst jednolity Dz. U. z 2001 r. Nr 142, poz. 1591, z 2002 r. Nr 23, poz. 220, Nr 62, poz. 558, Nr 113, poz. 984, Nr 153, poz. 1271, Nr 214, poz. 1806, z 2003 r. Nr 80, poz. 717, Nr 162, poz. 1568, z 2004 r. Nr 102, poz. 1055, Nr 116, poz. 1203, Nr 167, poz. 1759 z 2005 r. Nr 172, poz. 1441, Nr 175, poz. 1457, z 2006 r. Nr 17, poz. 128, Nr 181, poz. 1337, z 2007 r. Nr 48, poz. 327, Nr 138, poz. 974, Nr 173, poz. 1218, z 2008 r. Nr 180, poz. 1111, Nr 223, poz. 1458, z 2009 r. Nr 52, poz. 420, z 2009 r. Nr 52, poz. 420, Nr 157, poz. 1241) oraz art. 14 ust. 1 ustawy z dnia 27. marca 2003 r. o planowaniu i zagospodarowaniu przestrzennym (Dz. U. z 2003 r., Nr 80 poz. 717, z 2004 r. Nr 6, poz. 41, Nr 141, poz. 1492, z 2005 r. Nr 113, poz. 954, Nr 130, poz. 1087, z 2006 r. Nr 45, poz. 319, Nr 225, poz. 1635, z 2008 r. Nr 123, poz. 803, Nr 199, poz. 1227, Nr 201, poz. 1237, poz. 220, Nr 1413)

**Rada Miejska w Nakle nad Notecią**  
**uchwala, co następuje:**

§ 1.

1. Przystępuje się do sporządzenia miejscowego planu zagospodarowania przestrzennego farmy wiatrowej w obrębach geodezyjnych Trzeciewnica, Ślesin, Gumnowice, Michalin, Karnowo i Suchary w gminie Nakło nad Notecią.
2. Granice obszaru objętego planem zostały przedstawione na mapie stanowiącej załącznik do niniejszej uchwały.

§ 2.

Zakres ustaleń planu obejmuje problematykę określoną w art. 15 ust. 2 ustawy o planowaniu i zagospodarowaniu przestrzennym:

- 1) przeznaczenie terenów oraz linie rozgraniczające tereny o różnym przeznaczeniu lub różnych zasadach zagospodarowania;

- 2) zasady ochrony i kształtowania ładu przestrzennego;
- 3) zasady ochrony środowiska, przyrody i krajobrazu kulturowego;
- 4) zasady ochrony dziedzictwa kulturowego i zabytków oraz dóbr kultury współczesnej;
- 5) wymagania wynikające z potrzeb kształtowania przestrzeni publicznych;
- 6) parametry i wskaźniki kształtowania zabudowy oraz zagospodarowania terenu, w tym linie zabudowy, gabaryty obiektów i wskaźniki intensywności zabudowy;
- 7) granice i sposoby zagospodarowania terenów lub obiektów podlegających ochronie, ustalonych na podstawie odrębnych przepisów, w tym terenów górniczych, a także narażonych na niebezpieczeństwo powodzi oraz zagrożonych osuwaniem się mas ziemnych;
- 8) szczególne zasady i warunki scalania i podziału nieruchomości objętych planem miejscowym;
- 9) szczególne warunki zagospodarowania terenów oraz ograniczenia w ich użytkowaniu, w tym zakaz zabudowy;
- 10) zasady modernizacji, rozbudowy i budowy systemów komunikacji i infrastruktury technicznej;
- 11) sposób i termin tymczasowego zagospodarowania, urządzania i użytkowania terenów;
- 12) stawka procentowa, na podstawie której ustala się opłatę, o której mowa w art. 36 ust. 4 ustawy o planowaniu i zagospodarowaniu przestrzennym.


§ 3.

Wykonanie uchwały powierza się Burmistrzowi Miasta i Gminy Nakło nad Notecią.

§ 4.

Uchwała wchodzi w życie z dniem podjęcia.

Przewodniczący  
Rady Miejskiej  
Andrzej Leśniak



Uzasadnienie do uchwały Nr XLVI/690/2010

Rady Miejskiej w Nakle nad Notecią

z dnia 28 stycznia 2010 r.

w sprawie: przystąpienia do sporządzenia miejscowego planu zagospodarowania przestrzennego farmy wiatrowej w obrębach geodezyjnych Trzeciewnica, Ślesin, Gumnowice, Michalin, Karnowo i Suchary w gminie Nakło nad Notecią.

W oparciu o ustawową kompetencję, wynikającą z art. 14 ust. 4 ustawy o planowaniu i zagospodarowaniu przestrzennym (Dz. U. z 2003 r., Nr 80 poz. 717, ze zm.), działając na wniosek przyszłego inwestora, Burmistrz przedkłada niniejszą uchwałę Radzie Miejskiej w Nakle nad Notecią.

Zgodnie z art. 14 ust. 5 ww. ustawy przeprowadzono analizę zasadności przystąpienia do sporządzenia miejscowego planu, oceniono stopień zgodności ze studium uwarunkowań i kierunków zagospodarowania przestrzennego gminy Nakło nad Notecią, a także ustalono niezbędny zakres prac planistycznych. Analiza, o której mowa wyżej została przekazana Radzie łącznie z projektem uchwały.

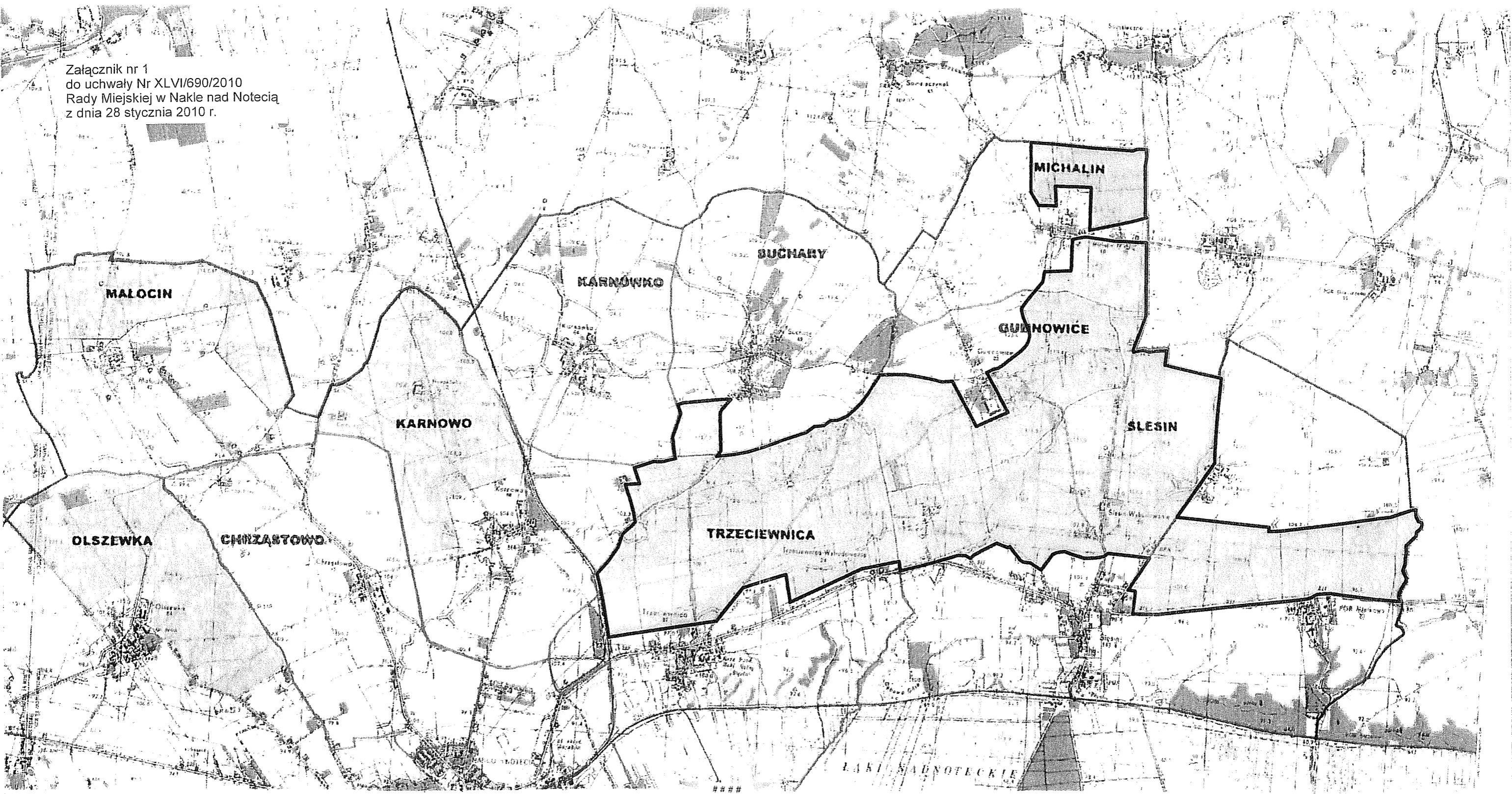
W przedmiotowej inwestycji nie zachodzą okoliczności faktyczne oraz prawne uniemożliwiające podjęcie prac planistycznych, wobec powyższego, rekomenduje się Radzie Miejskiej w Nakle nad Notecią podjęcie przedmiotowej uchwały.

NACZELNIK WYDZIAŁU

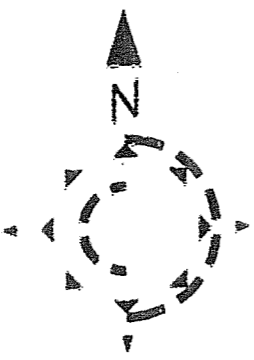
mgr inż. Lech Barcz



Załącznik nr 1  
do uchwały Nr XLVI/690/2010  
Rady Miejskiej w Nakle nad Notecią  
z dnia 28 stycznia 2010 r.



— — — — — obszar objęty uchwałą



0 5000 10000

