


**UCHWAŁA NR VII/178/2019  
RADY MIEJSKIEJ W NAKLE NAD NOTECIĄ**

z dnia 25 kwietnia 2019 r.

**w sprawie przystąpienia do sporządzenia miejscowego planu zagospodarowania przestrzennego dla terenu położonego w rejonie ulic Hallera, Wodna oraz Poznańska w Nakle nad Notecią**

Na podstawie art. 18 ust. 2 pkt 5 ustawy z dnia 8 marca 1990r. o samorządzie gminnym (Dz. U. z 2019r. poz. 506) oraz art. 14 ust. 1, 2 i 4 ustawy z dnia 27 marca 2003 roku o planowaniu i zagospodarowaniu przestrzennym (Dz. U. 2018r. poz. 1945; z 2019r. poz. 60, poz. 235) uchwała się, co następuje:

- § 1. Przystąpić do sporządzenia miejscowego planu zagospodarowania przestrzennego dla terenu położonego w rejonie ulic Hallera, Wodna oraz Poznańska w Nakle nad Notecią.
- § 2. Granicę obszaru objętego projektem planu określa załącznik graficzny do niniejszej uchwały.
- § 3. Wykonanie uchwały powierza się Burmistrzowi Miasta i Gminy Nakło nad Notecią.
- § 4. Uchwała wchodzi w życie z dniem podjęcia.

  
PRZEWODNICZĄCY  
Rady Miejskiej  
Paweł Piszewski

## Uzasadnienie

O przystąpieniu do sporządzenia miejscowego planu zagospodarowania przestrzennego zgodnie z art. 14 ust. 1 ustawy z dnia 27 marca 2003r. o planowaniu i zagospodarowaniu przestrzennym (Dz. U. 2018r. poz. 1945 z późn.zm.) rozstrzyga rada gminy w drodze uchwały.

Uchwała Rady Miejskiej w Nakle nad Notecią w sprawie przystąpienia do sporządzenia miejscowego planu zagospodarowania przestrzennego dla terenu położonego w rejonie ulic Hallera, Wodna i Poznańską w Nakle nad Notecią rozpocznie tryb formalno-prawny sporządzenia planu, stosownie do zapisów powołanej wcześniej ustawy.

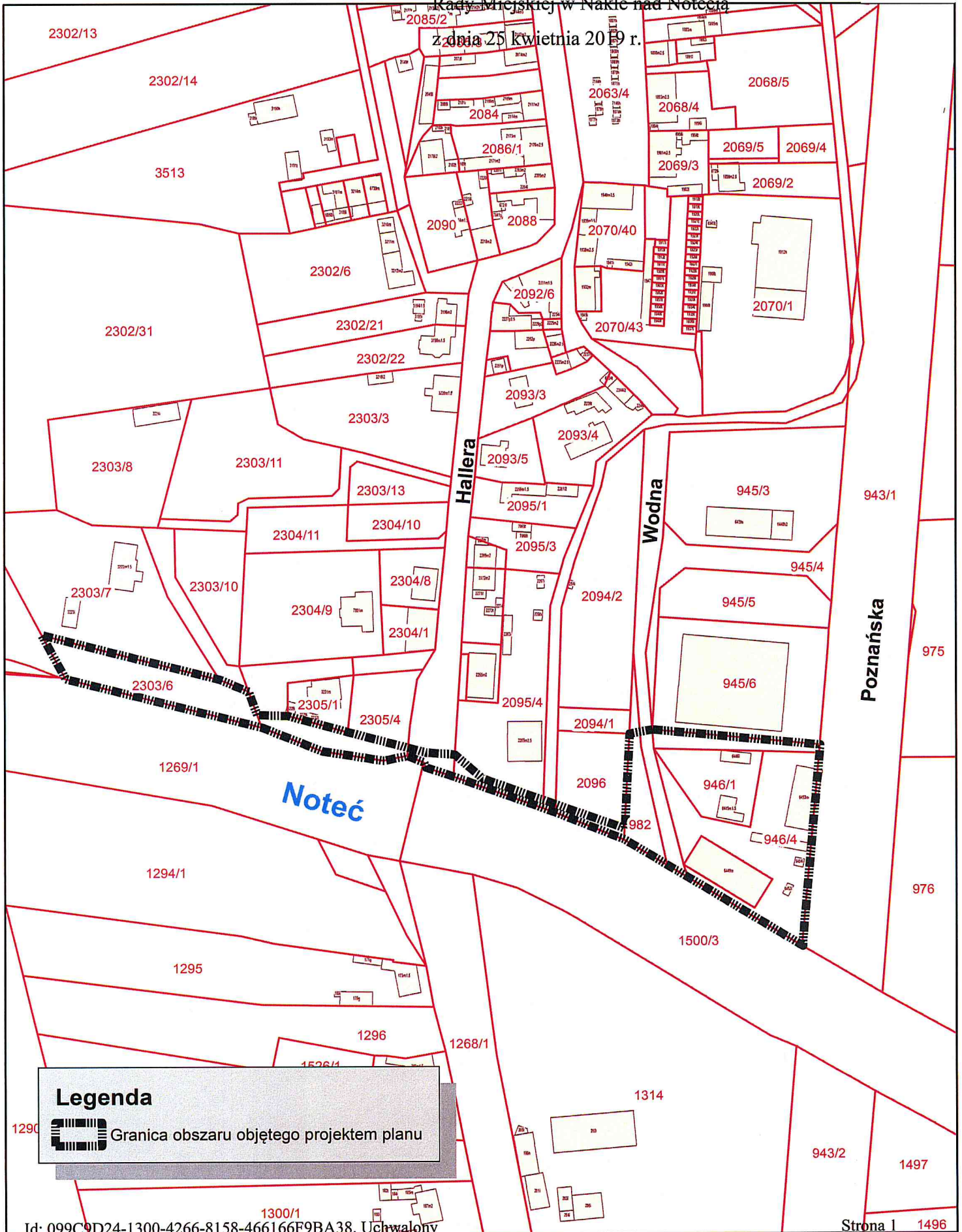
Podjęcie uchwały o przystąpieniu do sporządzenia planu miejscowego ma w konsekwencji umożliwić urządzenie świetlicy socjoterapeutycznej, a także podniesienie jakości życia mieszkańców poprzez rozwinięcie funkcji rekreacyjnych na terenach sąsiadujących z rzeką Noteć. Zgodnie z art. 14 ust. 5 ustawy z dnia 27 marca 2003 r. o planowaniu i zagospodarowaniu przestrzennym, zostało poprzedzone analizą m.in. o charakterze funkcjonalnym, przestrzennym i terenowo-prawnym, które potwierdzają zasadność przystąpienia do sporządzenia w/w planu. Ponadto stwierdza się, że dokonano analizę dotyczącą stopnia zgodności przewidywanych rozwiązań planu miejscowego z ustaleniami studium uwarunkowań i kierunków zagospodarowania przestrzennego miasta i gminy Nakło nad Notecią.

W związku z powyższym wywołanie niniejszej uchwały jest uzasadnione.


KIEROWNIK  
Referat Gospodarki Przestrzennej  
  
Rafał Leppert



Rady Miejskiej w Nakle nad Notecią  
z dnia 25 kwietnia 2019 r.



**Legenda**

 Granica obszaru objętego projektem planu