

**UCHWAŁA NR II/11/2014
RADY MIEJSKIEJ W NAKLE NAD NOTECIĄ**

z dnia 4 grudnia 2014 r.

zmieniająca uchwałę w sprawie zatwierdzenia Planu Odnowy Miejscowości Ślesin

Na podstawie art. 18 ust. 2 pkt. 6 ustawy z dnia 8 marca 1990 roku o samorządzie gminnym (Dz. U. z 2013 r. poz. 594 z późn. zm.¹⁾), w związku z § 10 ust. 2 pkt. 2 lit. „b” Rozporządzenia Ministra Rolnictwa i Rozwoju Wsi z dnia 14 lutego 2008 r. w sprawie szczegółowych warunków i trybu przyznawania pomocy finansowej w ramach działania „Odnowa i rozwój wsi” objętego Programem Rozwoju Obszarów Wiejskich na lata 2007-2013 (Dz. U. z 2013 r. poz. 501 z późn. zm. z 2014 r. poz. 665) uchwała się, co następuje:

§ 1. W uchwale Nr L/970/2014 Rady Miejskiej w Nakle nad Notecią z dnia 25 września 2014 r. w sprawie - Planu Odnowy Miejscowości Ślesin załącznik otrzymuje nowe brzmienie, zgodnie z załącznikiem do niniejszej uchwały.

§ 2. Wykonanie uchwały powierza się Burmistrzowi Miasta i Gminy Nakło nad Notecią.

§ 3. Uchwała wchodzi w życie z dniem podjęcia.

¹⁾Zmiany wymienionej ustawy zostały ogłoszone w Dz. U. z 2013 r. poz. 645, poz. 1318, z 2014 r. poz. 379, poz. 1072

PRZEWODNICZĄCY
Rady Miejskiej
Jan Świątkowski

RADCA PRAWNY
Magdalena Lusiak
Magdalena Lusiak
Bd - 1078

UZASADNIENIE

Zgodnie z § 10 ust. 2 pkt. 2 lit. „b” Rozporządzenia Ministra Rolnictwa i Rozwoju Wsi z 14 lutego 2008 roku, w sprawie szczegółowych warunków i trybu przyznawania i trybu przyznawania pomocy finansowej w ramach Działania „Odnowa i Rozwój Wsi” objętego Programem Rozwoju Obszarów Wiejskich 2007 – 2013, jednym z załączników do wniosku jest Plan Odnowy Miejscowości zatwierdzony przez Radę Miejską.

W związku z powyższym podjęcie uchwały umożliwi ubieganie się o dofinansowanie projektu unijnego realizowanego w Ślesinie.

Z-ca Dyrektora Wydziału
Kamila Radzka-Januszewska

PLAN ODNOWY MIEJSCOWOŚCI ŚLESIN

**Góź nam to miejsce przypomina :
to nasza droga do Ślesina**

GMINA : NAKŁO NAD NOTECią



PRZEWODNICZĄCY
Rady Miejskiej
Jan Świątowski

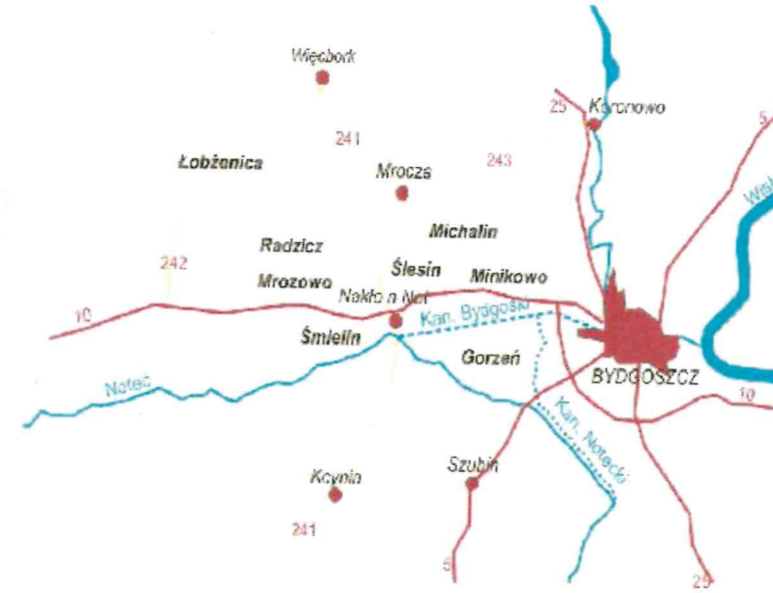
ŚLESIN



Jest to duża wieś w Polsce oddalona zaledwie o 22 km od stolicy województwa kujawsko - pomorskiego Bydgoszczy oraz 8 km od Nakła nad Notecią. Ślesin leży w powiecie nakielskim. Trafić do nas najłatwiej drogą krajową nr 10.

W miejscowości Ślesin, na miesiąc wrzesień 2014 r. przypada 1467 mieszkańców. Powierzchnia tej miejscowości wynosi ok. 15 km².

W XIV w. miejscowość znajdowała się w posiadaniu Nałęczów, a w XVIII w. Potulickich. Hrabina Aniela Potulicka zapisała majątek w testamencie Katolickiemu Uniwersytetowi Lubelskiemu.



Ślesin jest położony na skraju dwóch krain geograficznych: Pojezierza Krajeńskiego i Kotliny Toruńskiej. Znajduje się tu dużo oczek wodnych (stawów) będących pozostałością po wytapianiu się lodu oderwanego od czoła lądolodu. Na północ od Ślesina w Kazinie bierze swój początek niewielki ciek wodny - Śleska. Kotlina Toruńska jest częścią Pradoliny Toruńsko - Eberswaldzkiej. Teren, na którym położone jest sołectwo jest podmokły, płaski z zalegającymi w podłożu torfami.

Natura 2000 - Obszar przyrodniczy ma powierzchnię 32 408,6 ha, leżący na wysokości od 52 do 54 m n.p.m. Obejmuje równoleżnikowy odcinek pradoliny o szerokości od 2 do 8 km. W zachodniej części pradoliny płynie Noteć. Część wschodnia jest odwadniana żeglownym Kanałem Bydgoskim, wybudowanym w końcu XVIII w., łączącym dorzecza Odry i Wisły. Wody śródlądowe zajmują 3% obszaru, siedliska łąkowe i zaroślowe 86%, a siedliska leśne 6%. Na obszarze pradoliny, w większości zmeliorowanym, prowadzona jest gospodarka łąkowa - 5%. Stawy Antoniny, Smogulec, Ostrówek, Występ i Ślesin są podstawą intensywnej hodowli ryb. Występuje tu, co najmniej 18 gatunków ptaków. Szczególne znaczenie mają populacje bielika i kani czarnej, stosunkowo licznie występują kania ruda i błotniak stawowy. W okresie wędrówek stosunkowo duże koncentracje osiągają łabędź czarnodzioby i siewka złota. Na obszarze występuje również wiele innych zwierząt kręgowych i bogata flora roślin naczyniowych z licznymi gatunkami zagrożonymi i prawnie chronionymi.



Pierwsze pisane dowody na istnienie Ślesina pojawiają się oczywiście znacznie później. Wiemy na pewno, że w XIV wieku Ślesin należał do wielkopolskiego rodu Nałęczów. W 1311 roku, jako właściciel wsi wystąpił Sułko ze Ślesina, natomiast w 1386 roku Sędziwój Ślesiński. Następnie wieś należała głównie do rodziny Witosławskich, a także częściowo do Donaborskich.

W 1650 roku w krótkie posiadanie Ślesina wszedł wielki magnat Rzeczypospolitej Kanclerz Wielki Koronny Jerzy z Teczyna Ossoliński. Nie cieszył się długo posiadaniem ślesińskich dóbr, dodając do nich Gorzeń oraz Minikowo, podarował je bydgoskim jezuitom. Z tego tytułu zrodziły się poważne konflikty, którymi zajął się nawet jeden z sejmów polskich. Na mocy jego wyroku w 1661 roku odebrano majątek jezuitom (przyznając im 60 000 złotych odszkodowania) i rok później ślesińskie dobra przeszły w ręce Potulickich. Folwark ślesiński powstawał stopniowo.

Najwcześniej, bo w 1821 roku zbudowano dwór, który w późniejszych czasach wielokrotnie przebudowywano. Pierwotnie zbudowano go w stylu neogotyckim, ale zmiany w jego architekturze, jakie nastąpiły w 1890 i 1921 roku oraz w latach 1970 - 1973 całkowicie pozbawiły go cech stylu, w jakim go zbudowano.

DOM KOLEJOWY



1 sierpnia 1851 roku przejechał pierwszy pociąg na trasie Bydgoszcz - Nakło n Not. Ślesin uzyskał w ten sposób szybkie połączenie z dużym i prężnie rozwijającym się ośrodkiem miejskim, jakim była Bydgoszcz.

W miejscowości Ślesin znajduje się stacja kolejowa, dzięki której mieszkańcy Ślesina, jak i podróżujący mogą z niej korzystać. Droga prowadzi w stronę Nakła, jak i w stronę Bydgoszczy.

Za datę otwarcia stacji uznaje się rok 1938. Stacja kolejowa w Ślesinie posiada dwa perony.

ŁĄKI ŚLESIŃSKIE



Rezerwat florystyczny o powierzchni 42,43 ha. został utworzony w roku 1975. Ochronie podlegają wilgotne lasy o charakterze olsu porzeczkowego, brzeziny bagiennej i zarośla wierzbowe z licznym udziałem brzozy niskiej. Licznie występuje arcydzięgiel litwor odmiana nadbrzeżna.

Łąki Ślesińskie wraz ze stawami rybnymi są ostoją wielu rzadkich lub chronionych gatunków ptaków. Występuje tu: bąk, bączek, bocian biały, łabędź mały, kania czarna, kania ruda, bielik, błotniak stawowy, błotniak łąkowy, orlik krzykliwy, zielonka, siewka złota, derkacz, żuraw, rybitwa czarna, zimorodek, podróżniczek, gąsiorek. Jednocześnie położenie na szlaku migracji ptaków sprzyja okresowemu występowaniu bardzo wielu migracyjnych gatunków.



("Staw Kardynalski" ma 100 ha)

GOSPODARSTWO RYBACKIE



Gospodarstwo Rybackie Ślesin jest największym obiektem hodowlanym karpia w województwie kujawsko-pomorskim. Powierzchnia stawów wynosi ponad 410 ha, a największy Staw Kardynalski ma powierzchnię lustra ok. 100 ha. Roczna produkcja sięga 220 ton karpia handlowego oraz 100 ton narybku i krocza. Stawy znajdują się w miejscowościach: Ślesin, Chobielin i Samostrzel. Są one położone w pięknej, czystej dolinie noteckiej, w powiecie nakielskim objętych siecią Natura 2000. Spółka zatrudnia 23 osoby, a jej długoletnim dyrektorem jest Karol Kabaciński.

Gospodarstwo w Ślesinie od wielu lat prowadzi chów karpia w tzw. cyklu pełnym od rozrodu do ryby handlowej. W maju odbywa się tarło, po kilku dniach wylęg przenosi się do tzw. przesadek pierwszych nawożonych obornikiem dla rozwoju planktonu, a po mniej więcej miesiącu, te małe rybki przenosi się do przesadek drugich, gdzie zaczyna się dokarmianie. W drugim roku życia uzyskuje się tzw. kroczek, czyli rybki o wadze ok. 200–300 g, które trafiają do stawów towarowych, gdzie w trzecim roku życia osiągają wagę ryb konsumpcyjnych tj. ok. 1,5–2,0 kg.

Ryby, to mięso niskokaloryczne, ale zarazem dostarczające niezbędnych składników pokarmowych. Regularne spożywanie minimum 2–3 posiłków rybnych tygodniowo chroni nas m.in. przed chorobami serca, obniża poziom cholesterolu i ciśnienia tętniczego, zmniejsza więc ryzyko zawału czy udaru.

SKARPY ŚLESIŃSKIE



Rezerwat florystyczny o powierzchni 13,82 ha utworzony został w roku 2001. Strome stoki pradoliny oraz ich południowe nachylenie spowodowały, że na skarpie powstało zbiorowisko roślinności kserotermicznej z chronionymi gatunkami roślin.

Do najciekawszych przedstawicieli flory stepowej (pontyjskiej) należą ostnica Jana (*Stipa Joannis*), miłek wiosenny (*Adonis vernalis*), wężymord stepowy (*Scorzonera purpurea*), sasanka łąkowa (*Pulsatilla pratensis*), aster gawędka i zawilec wielkokwiatowy (*Anemone silvestris*).

Ze względu na stopniowo postępujący proces zarastania, obok zbiorowisk zbudowanych wyłącznie z roślin zielnych pojawiają się murawy zaroślowe zbudowane z topoli osiki, wiązu pospolitego oraz głógów i tarniny (nie jest to zjawisko korzystne). Ochrona gatunków stepowych będzie wymagała kontroli procesu zarastania i systematycznego wycinania krzewów.

LAS MINIKOWSKI



Rezerwat leśny o powierzchni 45,14 ha utworzony został w roku 2001. Ochronie podlega układ żyznych lasów liściastych porastających zbocza Pradoliny Toruńsko – Eberswaldzkiej, z udziałem pomnikowych okazów dębów i lip. Jest to jeden z nielicznych kompleksów leśnych o cechach naturalnych (zróżnicowanej strukturze gatunkowej, wiekowej i przestrzennej drzewostanu) na omawianym terenie. Na uwagę zasługuje niezwykle urozmaicona rzeźba terenu z licznymi jarami i wyniesieniami.

Miejsce to jest nie tylko ścieżką spacerową, ale przede wszystkim oazą relaksu i wyciszenia. Stąd dochodzą właśnie niezwykle śpiewy różnorodnych ptaków. Cieszy nas też widok zwierząt, jak i zagnieżdżonych tu ptaków.

ZABYTKOWY KOŚCIÓŁ ŚW. MIKOŁAJA




Perłą architektury na Krajinie i to nie tylko tej sakralnej, jest stojący w Ślesinie drewniany kościółek parafialny pod wezwaniem św. Mikołaja. Postawiony został w 1779 roku przez wojewodę czernichowskiego Aleksandra Potulickiego w miejsce spalonego, stojącego tu wcześniej budynku kościelnego, ufundowanego również przez Potulickiego w 1754 roku. Pozostałością po tej wcześniejszej świątyni jest zachowana na wieży obecnego kościoła żelazna chorągiewka z literami A.P. i datą 1754 rok. Obecnie do parafii należą: Ślesin, Gabrielin, Gumnowice, Kazin i Minikowo.

Kościół usytuowany jest w samym środku wsi. Otacza go mur z cegły czerwonej, dzielony zadaszonymi słupkami. Obok stoi plebania. Kościół postawiono na planie prostokąta z wydłużonym zamkniętym trójbocznie prezbiterium. Przyziemie stanowi półmetrowa ceglana podmurówka, na której spoczywa drewniana świątynia. Zasadniczą część budowli tworzy konstrukcja zrębowa z zewnątrz oszalowanymi ścianami, wykonanymi z impregnowanych desek łączonych techniką boazeryjną.




Elewację południową charakteryzują jednolite, masywne ściany z uskokowym, profilowanym gzymsem, wsparte na czteroosiowej, niesymetrycznej konstrukcji. Ściany zostały jednolicie obudowane, w których umiejscowiono mocno profilowane od zewnątrz i wyraźnie kolorystycznie wyeksponowane okna. Wyraźnie odznacza się trójboczne prezbiterium, w którym widnieje konsolka ostonięta daszkiem wspartym na czterech kolumnach z półkolistą arkadą, zdobioną ornamentem skokowym i skierowana w stronę wschodnią, a w niej rzeźba Matki Boskiej. Od strony północnej do kościoła przylega zakrystia z dobudowanym niewielkim składzikiem. Wejście oraz kruchta znajdują się od zachodu. Architekt obiektu umiejętnie w stosunku do kompozycji ogólnej bryły budowli dopasował dwuspadowe, wielopołaciowe i pulpitowe zadaszenie, z dwiema niemalże bliźniaczymi wieżyczkami. W większej wieży umocowany został w 1972 roku ważący ponad 300 kilogramów dzwon.



Do kościoła prowadzą dwuskrzydłowe, klepkowe drzwi, zamknięte półkolistym łukiem i ujęte w szeroki pas ościeży złączonych od góry profilowanym zwrotnikiem. Całość unoszą masywne, trójlistne, wzmocnione dodatkowo guzami zawiasy. Za drzwiami znajduje się kruchta wyłożona terakotowymi płytkami. W jej ścianie wschodniej widnieje przejście do nawy oraz wejście na chór, natomiast w narożniku południowo-zachodnim podejście na pierwszą kondygnację wieży. Do wnętrza kościoła z kruchty wchodzi się dwudzielnymi, przeszklonymi drzwiami. W środku panuje półmrok, na co zapewne mają wpływ pochodzące z lat 80-tych XX wieku zamontowane w oknach witraże.

Same okna dodatkowo ozdobione są wydatnymi profilowanymi opaskami. Strop w prezbiterium jest płaski, natomiast ten w nawie głównej dodatkowo wsparty czterema słupami z profilowanymi zastrzałami. Całość daje wrażenie prostej, nieskomplikowanej linii, wręcz surowości, które rozprasza wrażenie, jakie się odczuwa patrząc na bogato zdobione prezbiterium, ołtarz główny i ołtarze boczne. Strop prezbiterium również jest płaski, lecz wzbogacony fasetą, profilowanym gzymsem i liśćmi przy narożach oraz tęczą. W tęczy znajduje się belka z barokową Grupą Ukrzyżowania i rokokowym kartuszem z alegoryczną płaskorzeźbą, przypuszczalnie datowane na 1779 rok.



Trójdzielny ołtarz główny pochodzi z trzeciej ćwierci XVII wieku i posiada bardzo bogatą dekorację. W jego środku znajduje się późnobarokowy, pochodzący z około połowy XVIII wieku obraz Najświętszej Marii Panny. Tuż pod obrazem umieszczono pochodzące z II połowy XVIII wieku rokokowe tabernakulum z płaskorzeźbą kielicha na drzwiczkach i krzyżem w zwieńczeniu.

Po prawej i lewej stronie obrazu znajdują się rzeźby św. Piotra i Pawła wykonane ponad sto lat temu. W górnej części ołtarza dostrzec można anioły i XVII wieczne Oko Opatrzności. Oba rokokowe ołtarze boczne pochodzą z II połowy XIX wieku. W ołtarzu lewym widnieje współczesny obraz św. Jana Nepomucena, a nad nim owalne malowidło Najświętszej Marii Panny z metalową koroną.

Po bokach obrazu św. Jana stoją figurki Ignacego Loyoli i św. Mikołaja, natomiast w zwieńczeniu rzeźba św. Jana Ewangelisty. Tuż przy ołtarzu znajduje się pochodząca z II połowy XVIII wieku rokokowa ambona z baldachimem i rzeźbą anioła. W prezbiterium jak i nawie znajdują się bogato zdobione stalle, które pochodzą z początku XVII wieku. Uwagę zwraca również pochodzący z XVIII wieku konfesjonał z rzeźbą św. Marii Magdaleny.

REMIZA STRAŻACKA



W 1969 roku oddano do użytku nową, murowaną, remizę strażacką. Razem z budynkiem straży powstaje sala widowiskowo - taneczna z zapleczem.

Ochotnicza Straż Pożarna - największa obecnie organizacja, do której należy 45 czynnych strażaków, 20 członków wspomagających, 34 członków drużyny młodzieżowej i 5 członków honorowych. OSP w Ślesinie posiada dwa wozy bojowe: GLM (Gaśniczy Lekki Motopompa) i GBA 2,5/16 (Gaśniczy Beczka Autopompa) ze zbiornikiem o pojemności 2500 l. Jednostka należy do Krajowego Systemu Ratowniczo - Gaśniczego.



ORGANIZACJE W ŚLESINIE

Wiejski Dom Kultury - powstał w 1978 roku. WDK w Ślesinie zastąpił Klub Rolnika, który został założony rok wcześniej. Kierowniczką Wiejskiego Domu Kultury w Ślesinie jest Pani Aleksandra Susfał. WDK wynajmuje się na imprezy typu: bal karnawałowy, sylwester, impreza urodzinowa czy wesele.

Katolickie Stowarzyszenie "Civitas Cristiana" - powstało w roku 1989. Do stowarzyszenia należy obecnie 67 osób, prezesem jest Małgorzata Dybalska. Prężnie działająca organizacja z wielkim zaangażowaniem organizuje wycieczki dla dzieci, młodzieży i dorosłych, jak i dla członków stowarzyszenia.

Koło Gospodyń Wiejskich - należą 33 osoby, przewodniczącą jest p. Sylwia Fac. KGW organizuje imprezy okolicznościowe - Dzień Babci i Dziadka, Dzień Matki, spotkania opłatkowe, zabawy karnawałowe dla dorosłych, wszystko po to, by się jeszcze bardziej zintegrować mieszkańców. Bierzemy udział w konkursach, festynach i imprezach promujących nasz region.

Towarzystwo Miłośników Kultury Ludowej "DOMAN" - istnieje od 24.02.2006 r. Liczba stałych członków i entuzjastów stale rośnie. Dzięki tej organizacji udaje się motywować społeczność lokalną do nowych działań. Silną stroną „Domana” są kulinaria. Członkowie stowarzyszenia zajmują się wyszukiwaniem i testowaniem starych przepisów kulinarnych, które błyskawicznie znajdują uznanie społeczności lokalnej.

Klub Zorza Ślesin - powstał 07.07.2005r. Prezesem Klubu jest p. M. Dybalska, kierownikiem drużyny p. M. Nowaczyk, trenerem p. M. Krokosiński. Drużyna gra obecnie w klasie B okręgu bydgoskiego. Boisko znajduje się w Ślesinie, na ul. Strażackiej 2. Siedziba klubu mieści się przy krajowej 10.

"Medicus" - przychodnia istnieje od lat. Mieszkańcy Ślesina korzystają z Poradni rodzinnej, którą mają na miejscu. Lekarze są specjalistami w dziedzinie pediatrii, medycyny pracy jak i lekarze rodzinni. Przychodnia jest czynna codziennie od godziny 8⁰⁰. Pielęgniarki z każdym dniem polepszają swoje kwalifikacje zawodowe.

ZESPÓŁ SZKÓŁ W ŚLESINIE



Zespół szkół w Ślesinie istnieje od lat. Uczniowie cieszą się wysokim poziomem nauczania ze strony wykształconych nauczycieli. Do ślesińskiej szkoły uczęszczają dzieci i młodzież ze Ślesina, Kazina, Gabrielina, Minikowa, jak i Strzelewa.

Szkoła posiada dużą grupę uczniów, którzy mają wysokie osiągnięcia w dziedzinie nauki i sportu. Uczniowie zdobywają wysokie miejsca w konkursach na szczeblu szkolnym, gminnym i wyższym.

Dyrektor szkoły - pan p. Mistrzак z roku na rok stara się polepszyć wygląd szkoły. W szkole jest ciepło, przyjaźnie i przytulnie - dzieci czują się jak w domu.

SALA GIMNASTYCZNA



Kilkanaście lat mieszkańcy Ślesina czekali, aby wybudowano salę gimnastyczną dla dzieci w zespole szkół w Ślesinie. W roku 2009 podjęto decyzję o budowie sali przy Zespole Szkół w Ślesinie.

18 lutego 2011 roku oddano do użytku długo oczekiwaną salę gimnastyczną, która poza młodzieżą szkolną służy także mieszkańcom Ślesina i okolic. Sala jest wykorzystywana przez mieszkańców do późnych godzin wieczornych.

Sala gimnastyczna jest duża, przestronna. Codziennie organizowane są różne turnieje, gry i zabawy. Mieszkańcy bardzo chętnie z takich "impres" korzystają.

" Ślesin, mój bezpieczny, radosny dom, gościnna krajeńska ziemia. "

I. Założenia organizacyjne tworzenia planu odnowy miejscowości

1. Przyczyny tworzenia planu

Podstawą w pracach nad dokumentem: Plan Odnowy Miejscowości Ślesin były, przede wszystkim ustalenia wynikające z zebrania Samorządu Mieszkańców Wsi Ślesin.

Zebranie zwołane przez Radę Sołecką wsi Ślesin, odbyło się w dniu 12.09.2014 r. Głównym celem zebrania było omówienie istniejącej sytuacji swojego środowiska, wskazanie występujących problemów oraz ustalenie kierunków rozwoju lokalnego, które stworzą pozytywną perspektywę dla unowocześnienia wsi, podniesienia standardu życia i pracy na wsi, zaspokoją potrzeby społeczne i kulturalne mieszkańców, doprowadzą do wzrostu aktywności na rzecz rozwoju, wpłyną na estetykę wsi.

Na zebraniu utworzyła się nieformalna grupa pn. „Ślesinianie”, która będzie bezpośrednio zaangażowana w prace nad planem odnowy miejscowości Ślesin.

„Ślesinianie” to 70-cio osobowa grupa ludzi w różnym przedziale wiekowym. W składzie nieformalnej grupy są członkowie rady sołeckiej wraz z sołtysem, jest młodzież i są osoby starsze. Grupa jest zwięzła i gotowa do wszelkich działań mających na celu polepszenie warunków życia lokalnej społeczności.

2. Cele planu

Głównym celem planu jest rozwój i unowocześnienie wsi z jednoczesnym zachowaniem dziedzictwa kulturowego regionu.

Szczegółowymi celami niniejszego planu są:

- Stworzenie warunków do rozsądnego i bezpiecznego spędzania wolnego czasu dla dzieci i dorosłych (poprzez wybudowanie placu zabaw). Mieszkańcy

naszej wsi mają wielkie plany związane z rozwojem i unowocześnieniem naszej miejscowości.

- Poprawienie estetyki wsi, rozwijanie świadomości ekologicznej (poprzez modernizację dróg oraz zagospodarowanie terenów zielonych, dbałość o własne obejścia, a także skanalizowanie wsi, ekologiczne formy gospodarowania).
- Rozbudzenie świadomości regionalnej, pogłębianie wiedzy oraz zainteresowań mieszkańców dotyczących własnego regionu, historii, zwyczajów. Jak również pielęgnowanie tradycji ludowych Krajin.
- Zacieśnienie więzów sąsiedzkich.
- Aktywizacja większej grupy mieszkańców w pracy na rzecz najbliższego środowiska (wspólna dbałość o estetykę miejsc spotkań, sadzenie krzewów, koszenie trawy, organizowanie imprez, udział w turniejach wsi).
- Rozwijanie przedsiębiorczości (szkolenia, warsztaty, rozwój zawodowy).
- Poszukiwanie szerszych możliwości zbytu własnych produktów z gospodarstwa, zwłaszcza sprzedaży bezpośredniej poprzez odpowiednią promocję - organizowanie wystaw, stoisk na imprezach środowiskowych, nagłaśnianie w prasie lokalnej.

Plan Odnowy Miejscowości Ślesin został przedstawiony i zaakceptowany przez mieszkańców w dniu 12 września 2014 r.

3. Harmonogram prac nad tworzeniem planu

TERMIN	ZADANIE
czerwiec 2014 r.	Zbieranie materiałów - rozmowy, fotografie, Internet, publikacje na temat historii wsi, mapki i inne źródła.
lipiec 2014 r.	Dyskusje mieszkańców, którzy chcą pracować na rzecz rozwoju naszej miejscowości.
lipiec – sierpień 2014 r.	Konsultacje z mieszkańcami wsi - indywidualne rozmowy.
sierpień 2014 r.	Upowszechnienie projektu w środowisku.
sierpień 2014 r.	Konsultacje z Burmistrzem Miasta i Gminy Nakło n/Notecią, jak również z pracownikami z Urzędu Gminy.
czerwiec – wrzesień 2014 r.	Spotkanie Grupy Odnowy Miejscowości.
wrzesień 2014 r.	Spotkanie autorów programu.
czerwiec 2014 r.	Zebranie mieszkańców, podczas którego nastąpiło zatwierdzenie planu odnowy miejscowości Ślesin - Uchwała Zebrania Wiejskiego.

SYLWESTER 2012/2013



W zajezdzie WiK sylwester jest uznawany za najlepszy! Imprezę prowadził zespół "Applaus".



FESTYN pt: "Zakończenie Lata w Ślesinie" 2013



Mieszkańcy pożegnali lato, podczas festynu rodzinnego zorganizowanego przez Radę sołecką, WDK i Doman.

Dzieci pod okiem p. Kingi Walkowiak - Jędrzyńskiej próbowali swoich sił w malarstwie olejnym, amatorzy rzeźbili w drewnie, zaś w tajniki sztuki decoupage wprowadzała p. M. Pawłowska.

Nie zabrakło słodkiego poczęstunku, muzyki i ogniska przy, którym wspólnie pieczono kiełbaski.

SYLWESTER 2013/2014



Nowy rok przywitało ponad 150 osób. Największą atrakcją kulinarną była fontanna z czekolady i pieczone udźce.



Szampańską zabawę w zajeździe WiK poprowadził zespół "Dj Dombek show" do godziny 4³⁰



BAL KARNAWAŁOWY 2014



Dnia 31.01.2014 r. w ZS w Ślesinie odbył się Bal Karnawałowy dla klas I - III Szkoły Podstawowej. Uczniowie zostali wprowadzeni w świat baśni przez uczennice z klasy III gim, które wcieliły się w różne postacie z bajek. Reprezentanci klasy III SP przygotowali układy taneczne do różnych utworów, które zatańczyli wspólnie ze wszystkimi dziećmi.

Przy wspaniałej muzyce tańczyły różne tańce, uczestniczyły w konkursach i zabawach tanecznych. Wzięli także udział w zawodach sportowych z udziałem balonu. Wszyscy wspaniale się bawili, wytańczyli się na całego. Uśmiech i radość gościła na każdej twarzy. Uczniowie otrzymali cukierki oraz batoniki. Na zakończenie wybrano miss i mistera balu.

DZIEŃ DZIECKA 2014



Dnia 14.06.2014 r. na terenie WDK w Ślesinie mieszkańcy świętowali Dni Ślesina. Impreza rozpoczęła się IV Biegiem im. Kontowskiego. Największą atrakcją okazała się zabawa w pianie gaśniczej. Całą imprezę rozkręcał DJ Dombek, który prowadził liczne gry i zabawy. Dzieci mogły korzystać ze zjeżdżalni. Podczas imprezy uczestnicy brali udział w Wielkiej Loterii, w której każdy los wygrywał. Do jedzenia nie zabrakło ślesińskiej grochówki.



ŚWIĘTO PLONÓW 2014



W Sucharach 31.08.2014 r. odbyły się Gminne Obchody Dożynek. Po miesiącach ciężkiej pracy, utrudzonym rolnikom należał się wypoczynek. Rozpoczęli go w bardzo okazały sposób. Oczywiście nie mogło zabraknąć tradycyjnego w dożynki konkursu na najpiękniejszy wieniec. Zwyciężyło OSP Suchary przed sołectwami z Michalina i Ślesina. Wyróżniono również Koło Gospodyń Wiejskich z Olszewki.

II. Inwentaryzacja zasobów służących odnowie miejscowości Ślesin

1. Co nas wyróżnia ?

Wyróżnia nas przede wszystkim staropolska gościnność i życzliwość, a także czyste, ekologiczne środowisko, ekologiczne produkty z własnego gospodarstwa, potrawy regionalne jak również rzetelność, pracowitość mieszkańców i dbałość społeczeństwa o swoje obowiązki, szczególnie o porządek wokół gospodarstw i o swoje środowisko naturalne.

Priorytetem mieszkańców jest szczególna opieka nad figurą Matki Bożej, która znajduje się na ul. Długiej - przy Piekarni Pana Barańskiego.

Tradycją w naszej wsi jest organizowanie dożynek sołeckich, robienie wieńca dożynkowego na dożynki gminne, powiatowe, udział w konkursach kulinarnych, organizowanie Dnia Dziecka, spotkań opłatkowych, Dnia Kobiet oraz zabaw dla młodzieży i dorosłych. Spora grupa mieszkańców udziela się aktywnie na rzecz organizowanych imprez kulturalnych.

2. Charakterystyka miejscowości Ślesin

Ślesin jest dużym sołectwem liczącym ok. 1467 mieszkańców. Jest to miejscowość rolnicza, jak i półrolnicza, gdzie społeczność utrzymuje się z pracy na roli, jak i z własnych działalności. Jest jednak duża grupa mieszkańców, którzy dojeżdżają do pracy do pobliskich miast. Ważną grupą społeczeństwa są dzieci i młodzież.

Organizacje, jakie działają w naszej wsi to: Koło Gospodyń Wiejskich, Katolickie Stowarzyszenie "Civitas Cristiana", Towarzystwo Miłośników Kultury Ludowej "DOMAN" oraz Klub piłkarski "UKS Zorza" i Wiejski Dom Kultury.

3. Strefa społeczna i gospodarka wsi

Ślesin to wieś słynąca głównie z rolnictwa. Rolnicy uprawiają zboże, rzepak, kukurydzę, buraki. Hodują trzodę chlewną i drób. We wsi jest sporo gospodarstw, które swoją czystością przykuwają uwagę zarówno mieszkańców jak i osób spoza miejscowości.

4. Infrastruktura i środowisko kulturalne

Wieś Ślesin jest miejscowością, która nie jest w pełni skanalizowana - brak kanalizacji sanitarnej na wszystkich ulicach. Jesienią 2014 r. mają być podjęte dalsze kroki związane z budową kanalizacji. Mieszkańcy uważają, że brak kanalizacji w tak dużej miejscowości źle wpływa na środowisko naturalne i odbija się na stanie zdrowia mieszkańców. Nie każdy mieszkaniec Ślesina ma swobodny dostęp do Internetu, co źle wpływa na możliwość komunikowania się i dostęp do nowych technologii. Na terenie Ślesina są 4 sklepy spożywcze, w których nie brakuje świeżej żywności. Sklepy dbają o klientów. Jednak brakuje sklepu, gdzie byłaby całodobowa obsługa.

Dzieci uczęszczają do zespołu szkół w Ślesinie. Mamy tu zarówno przedszkole, szkołę podstawową jak i gimnazjum. Szkoła od 2013 r. ma patrona, którym jest kpt. Wiktor Rossa.

Miejscem, w którym spotykają się mieszkańcy na organizowanych głównie przez Radę Sołecką i Stowarzyszenie "Doman" spotkaniach kulinarnych i edukacyjnych jest Wiejski Dom Kultury pod kierownictwem Pani A. Suszał.

Na rozrywkę i rekreację nie brakuje nam miejsca. Mamy mały plac koło boiska sportowego, z którego korzystają mieszkańcy Ślesina. Co roku organizowane są zabawy z okazji Bożego Narodzenia, Mikołajek, Sylwestra, Karnawału, Dnia Kobiet, Dnia Dziecka, czy festynu z okazji Zakończenia Lata.

W pobliżu Wiejskiego Domu Kultury jest duże boisko sportowe, obsiane trawą, które spełnia rolę skweru rekreacyjnego, gdzie odbywają się rozgrywki piłki nożnej. Głównie odbywają się tutaj mecze piłki nożnej organizowane przez Klub Sportowy działający w Ślesinie - UKS ZORZA.

Dowodem na to, że jesteśmy społeczeństwem prężnie się integrującym i potrafiącym współpracować są liczne fotografie z zorganizowanych imprez kulturalnych i rekreacyjnych.

III. Diagnoza aktualnej sytuacji sołectwa - Jaka jest nasza wieś ?

Co ją wyróżnia?	Położenie geograficzne "Pojezierze nadnoteckie" i ukształtowanie terenu. Położenie przy tranzytowej trasie krajowej nr 10. Zabytkowy kościół p.w. św. Mikołaja. Prawie cała wieś posiada oświetlenie uliczne poza tzw. "Osiedlem". Aktywność mieszkańców, dużo imprez, kameralność, gościnność i regionalne potrawy.
Jakie pełni funkcje?	Jest miejscem pracy i wypoczynku. W Ślesinie jest Szkoła Podstawowa i Gimnazjum, Ośrodek zdrowia "Medicus", sieć sklepów oraz baza żywieniowa i hotelowa. Wieś rolnicza i pół rolnicza.
Kim są mieszkańcy?	Rolnicy. Mieszkańcy żyjący w Ślesinie, a pracujący poza nim. Mieszkańcy, którzy żyją i pracują w swoim miejscu zamieszkania małe firmy prywatne. Ludzie w średnim wieku, młodzież, dzieci i ludzie starsi.
Co daje utrzymanie?	Gospodarstwa rolne. Praca w pobliskich miastach (Bydgoszcz, Nakło). Małe własne firmy, renty i emerytury, jak i pomoc społeczna i socjalna.
Jak zorganizowani są mieszkańcy?	Działają takie organizacje jak OSP, KGW, Stowarzyszenie, Koło Emerytów i Rencistów oraz UKS Zorza. Istnieje również wzajemna pomoc sąsiedzka.
W jaki sposób rozwiązują problemy?	Istotne sprawy dla wszystkich mieszkańców wsi są rozwiązywane przez samych mieszkańców, którzy potrafią się zjednoczyć i kolektywnie rozwiązywać zaistniały problem.
Jaki wygląd ma nasza wieś?	Większość mieszkańców posiada swoje domostwa w pobliżu drogi krajowej nr 10. Część wsi położona w kierunku północ południe rozciąga się na przestrzeni prawie 5 kilometrów. Wieś estetyczna, zadbana.
Jakie obyczaje i tradycje są u nas pielęgnowane i rozwijane?	Ludowe: Dożynki, Wigilia - spotkanie opłatkowe. Potrawy regionalne: Uroczystość. Obyczaje współczesne: Dzień babci, Dzień dziadka, Dzień kobiet, Dzień dziecka, Ferie dla dzieci, Półkolonie dla dzieci. KGW organizuje wiele szkoleń dla pań, w celu przypomnienia i nauki dawnych sposobów, haftów czy rękodzieła artystycznego z różnych materiałów, np. z siana.
Jaki jest stan otoczenia i środowiska?	Brak całkowitej kanalizacji (tylko część wsi jest skanalizowana). Kompletny brak kanalizacji deszczowej, co przy gruntach gliniastych jest ogromnym problemem. Środowisko można określić, jako dobre, bez większych zanieczyszczeń, nie występują w okolicach zakłady przemysłowe, które zatruwałyby naszą wieś. Utrudnieniem jest droga krajowa nr 10, która jest bardzo ruchliwa i samochody powodują duże zanieczyszczenie powietrza.
Jakie jest rolnictwo?	Większość gospodarstw specjalizuje się w produkcji mleka lub hodowli świń. Są to w większości gospodarstwa średnie. Uprawy to: zboża (pszenżyto, pszenica, jęczmień, owies, kukurydza), buraki cukrowe i cebula.
Co proponujemy dzieciom i młodzieży?	WDK prowadzi zajęcia z dziećmi i młodzieżą. Biblioteka jest również miejscem spotkań, gdzie dzieci i młodzież rozwijają swoje zainteresowania. Możliwość ukończenia szkół podstawowej i gimnazjum w miejscu zamieszkania.

IV. Analiza SWOT - Podsumowanie sytuacji rozwojowej sołectwa.

Mocne strony	Słabe strony
Nadnotecki szlak wodny - turystyka.	Brak całkowitej kanalizacji.
Działki budowlane - mieszkania, małe zakłady.	Brak oznaczonych tras turystycznych.
Stawy rybne - hodowla karpia, jesiotra i amura białego.	Brak całkowitej integracji wsi.
Baza żywieniowo hotelowa.	Duże bezrobocie.
Działalność organizacji społecznych : KGW, OSP, PZE i R itp.	Płytkie wody gruntowe - brak melioracji i kanalizacji deszczowej.
Wysoki poziom produkcji rolnej.	Brak długofalowej strategii działania i konsekwencji jej realizacji.
Stowarzyszenie "Civitas Cristiana", "DOMAN" i "UKS Zorza"	Brak nowoczesnego placu zabaw.
Zakłady i instytucje pracy w Ślesinie.	Brak chodników. Brak dobrych dróg.
Potencjał ludzki.	Brak boiska do tenisa.
Sala gimnastyczna, przy Zespole Szkół im. kap. Wiktora Rossy.	Brak piłkochwyków na boisku sportowym.
Przedszkole, Szkoła Podstawowa i Szkoła Gimnazjalna.	W celu poprawienia warunków wsi wskazane jest zakrzewienie i posadzenie drzew.

Szanse	Zagrożenia
Osiedlanie się nowych mieszkańców.	Kurczy się baza przetwórstwa rolno - spożywczego.
Powstawanie nowych, małych zakładów pracy.	Brak zrozumienia ze strony władz dla przedsięwzięć i planów mieszkańców.
Napływ turystów zwiedzających nasz region.	Trasa krajowa nr 10 - bezpieczeństwo i zanieczyszczenie spalinami.
Otrzymywanie środków pozwalających zrealizować przedsięwzięcia mieszkańców, aby Ślesin wypiękniał.	Ucieczka młodych do dużych miast z braku perspektyw na swój rozwój oraz z braku miejsc pracy.
Promowanie przez władze Gminy i Powiatu okolic Ślesina.	Brak rąk do pomocy.
Sponsorzy z kraju i zagranicy.	

V. Wizja rozwoju wsi - jaka ma być wieś Ślesin?

Co ma ją wyróżniać?	<ul style="list-style-type: none"> - estetyka i nieskażone środowisko naturalne - zasobność mieszkańców - kultywowanie tradycji regionalnych - staropolska gościnność, serdeczność i życzliwość - WDK o regionalnym wystroju - plan zabaw dla dzieci oraz miejsce rekreacji dla dorosłych - boisko sportowe, z którego korzystają dzieci, młodzież i dorośli, a w szczególności Klub Piłkarski ze Ślesina "UKS Zorza"
Jakie ma pełnić funkcje?	<ul style="list-style-type: none"> - miejsce pracy i wypoczynku dla jej mieszkańców - turystyczne - rekreacyjne
Kim mają być mieszkańcy?	<ul style="list-style-type: none"> - ludźmi szczęśliwymi, bez trosk i zmartwień - mogący utrzymać siebie i swoją rodzinę z pracy własnych rąk - ludźmi przyjmującymi turystów z otwartymi rękoma - dużo młodzieży, która chce zostać na wsi - chce tu mieszkać i pracować
Co ma dać utrzymanie?	<ul style="list-style-type: none"> - dobrze prosperujące gospodarstwa rolne - małe rodzinne zakłady pracy - turystyka - produkcja specjałów kulinarnych naszego regionu - produkcja wyrobów artystycznych - tzw. rękodzieła artystycznego - praca w rolnictwie - usługi małych przedsiębiorstw
W jaki sposób ma być zorganizowana wieś i mieszkańcy?	<ul style="list-style-type: none"> - aktywna Rada Sołecka, Koło Gospodyń Wiejskich, Klub sportowy "UKS Zorza", Stowarzyszenie "DOMAN", Stowarzyszenie "Civitas Cristiana" i Związek Emerytów i Rencistów.
W jaki sposób mają być rozwiązywane problemy?	<ul style="list-style-type: none"> - wszystkie problemy dotyczące mieszkańców powinny być rozwiązywane kolektywnie - poprzez wspólne dyskusje na spotkaniach wiejskich i spotkaniach rady sołeckiej - w szczególnych wypadkach mediacje z udziałem osób godnych zaufania - poprzez podtrzymywanie i rozwijanie kontaktów międzysąsiedzkich

<p>Jak ma wyglądać nasza wieś?</p>	<ul style="list-style-type: none"> - wyremontowanie kościoła, co zwiększy bezpieczeństwo wierzących mieszkańców i uczestniczących w mszy świętej - zagospodarowane otoczenie wyremontowanego kościoła - więcej zieleni wokół kościoła - wyremontowanie dróg i zagospodarowanie pobocza dróg obsadzone drzewami - zadbane i odnowione domy - obejścia obsadzone krzewami i ozdobnymi kwiatami - więcej nowych budynków
<p>Jakie obyczaje i tradycje mają być u nas pielęgnowane?</p>	<ul style="list-style-type: none"> - kultywowanie tradycji przodków, między innymi: dożynki, spotkania opłatkowe, sylwester - tradycyjne potrawy regionalne - kultywowanie obchodzonych uroczystości i świąt współczesnych
<p>Jaki ma być stan otoczenia i środowiska?</p>	<ul style="list-style-type: none"> - środowisko ekologiczne, nieskażone - wieś czysta, estetyczna, dużo terenów zielonych - kanalizacja - dobre drogi - piękne ogrody i sady
<p>Jakie ma być rolnictwo ?</p>	<ul style="list-style-type: none"> - rolnicy powinni prowadzić hodowle roślin i zwierząt, odpowiednich dla ciężkich ziem naszego terenu - nie składować obornika przy swych obejściach i w pobliżu dróg - powinna być baza pozwalająca na zbyt płodów rolnych w jak najbardziej okolicy - rolnictwo całkowicie zmechanizowane, ekologiczne, przynoszące oczekiwane zyski, dochody
<p>Co zaproponujemy dzieciom i młodzieży, a także dorosłym mieszkańcom wsi?</p>	<ul style="list-style-type: none"> - godziwe warunki mieszkaniowe - zdobywanie wiedzy - bardzo ciekawy wypoczynek i powszechny dostęp do Internetu - perspektywa na dorosłe życie przez możliwość pracy we własnym miejscu zamieszkania - plac zabaw dla dzieci - bezpieczeństwo w czasie uczestniczenia we mszy świętej w kościółku w Ślesinie

VI. Plan odnowy miejscowości Ślesin

WIZJA ROZWOJE MIEJSCOWOŚCI - "Ślesin, mój, gościnny krajeński dom, moje bezpieczne i radosne miejsce w świecie."		
STANDARD ŻYCIA (WARUNKI MATERIALNE I WARUNKI EKONOMICZNE)		
CEL 1 :	CEL 2 :	CEL 3 :
Podwyższenie jakości życia mieszkańców.	Z ekologią za pan brat.	Uregulowanie gospodarki ściekami.
<p style="text-align: center;">PROJEKTY:</p> <ol style="list-style-type: none"> 1. Rekultywacja stawu. 2. Założenie terenów zielonych. 3. Pielęgnacja terenu wokół kościoła. 4. Przygotowanie miejsc do wypoczynku. 5. Pielęgnacja terenu wypoczynkowego. 	<p style="text-align: center;">PROJEKTY:</p> <ol style="list-style-type: none"> 1. Obsadzenie drzewami i krzewami ozdobnymi terenu wokół kościoła. 2. Poprawa estetyki wsi. 3. Ochrona zasobów środowiskowych. 4. Dbłość o ochronę środowiska. 	<p style="text-align: center;">PROJEKTY:</p> <ol style="list-style-type: none"> 1. Skanalizowanie wsi bądź wykonanie przydomowych oczyszczalni ścieków. 2. Zmeliorowanie wsi.
CEL 4 :	CEL 5 :	CEL 6 :
Poznanie historii Ślesina oraz kultywowanie tradycji rodzinnych.	Poznanie historii i obyczajów krajeńskich, pielęgnowanie ich w środowisku.	Promowanie tradycji regionalnych wsi poza jej granicami.
<p style="text-align: center;">PROJEKTY:</p> <ol style="list-style-type: none"> 1. Stworzenie kroniki wsi. 2. Zorganizowanie cyklu spotkań dla młodzieży z najstarszych mieszkańców wsi - dzień babci i dziadka. 	<p style="text-align: center;">PROJEKTY:</p> <ol style="list-style-type: none"> 1. Konkursy plastyczne o Krajinie. 2. Warsztaty rzeźbiarskie oraz nauka wykonywania stroików okolicznościowych. 3. Poznanie pieśni krajeńskich. 4. Zorganizowanie wycieczki do Częstochowy, na półkolonie. 	<p style="text-align: center;">PROJEKTY:</p> <ol style="list-style-type: none"> 1. Wykonanie amatorskiego rzeźbiarstwa i eksponowanie ich na wystawach w czasie imprez organizowanych przez wieś Ślesin. 2. Nawiązanie współpracy z różnymi stowarzyszeniami z terenu gminy Nakło nad Notecią oraz z innych miejscowości.

VII. Opis planowanych zadań inwestycyjnych i przedsięwzięć aktywizujących społeczność lokalną

NAZWA ZADANIA	CEL PRZEZNACZENIE	SPOSÓB REALIZACJI (JAK?)	HARMONOGRAM REALIZACJI (KIEDY?)	WYKONAWCY I ODPOWIEDZIALNI (KTO?)	KOSZTY SZACUNKOWE (ZA ILE?) w zł	ŹRÓDŁO FINANSOWANIA (SKĄD WZIĄĆ ŚRODKI?)
1. Remont kościoła zabytkowego p.w. św. Mikołaja w Ślesinie	- remont ścian wraz z wymianą części belek oraz remont wież i dachów kościoła	- przygotowanie dokumentacji wraz z wszelkimi pozwoleniami	2014 - 2018	Investor - Parafia, wykonawca - firma wybrana przez Parafię	1.500.000 zł	Środki unijne, wkład własny Parafii i dofinansowanie z Gminy Nakło nad Notecią
2. Remont dróg, nawierzchni i chodników	- budowa dróg Osiedlowych	- odbudowa nawierzchni, wyłożenie kostki	2015 - 2020	Gmina Nakło nad Notecią - wykonawca w trybie zamówień publicznych	600.000 zł	Fundusz uzyskany przy pomocy Gminy Nakło nad Notecią
	- budowa ulic: Nowa, Rzemieślnicza i Dworcowa	- naprawa nawierzchni tych ulic	2015 - 2018	Gmina Nakło nad Notecią - wykonawca w trybie zamówień publicznych	500.000 zł	Fundusz uzyskany przy pomocy Gminy Nakło nad Notecią
3. Plac zabaw przy Przedszkolu	- budowa chodników	- wybudowanie chodników potrzebnych dla bezpieczeństwa mieszkańców	2015 - 2020	Gmina Nakło nad Notecią - wykonawca w trybie zamówień publicznych	100.000 zł	Fundusz uzyskany przy pomocy Gminy Nakło nad Notecią
	- budowa placu zabaw dla dzieci	- zakup materiałów potrzebnych do korzystania z placu zabaw dla dzieci	2014 - 2015	Gmina Nakło nad Notecią - wykonawca w trybie zamówień publicznych	50.000 zł	Fundusz uzyskany przy pomocy Gminy Nakło nad Notecią

VIII. Zobowiązanie się mieszkańców wsi do pracy na rzecz swojej miejscowości w zakresie:

- prac związanych z remontem kościoła,
- prac związanych z remontem dachu w kościele,
- prac związanych z remontem ścian drewnianych, które próchnieje,
- prac związanych z utrzymaniem czystości
- prac związanych z wykonaniem dróg,
- prac związanych z wykoszeniem trawników,
- prac związanych z zagospodarowaniem i utrzymaniem czystości i estetyki terenów zielonych na terenie kościoła, jak i wokół niego,
- urządzenia terenów zielonych : sadzenie drzew i krzewów,
- prac podporządkowanymi, m.in. koszenie trawnika,
- zadbania o estetykę miejscowości, w tym także i o własne obejścia,
- opieki nad przystankiem autobusowym,
- działania na rzecz ochrony środowiska, np. segregacja odpadów,
- aktywnego włączenia się w organizację imprez integracyjnych,
- aktywnego udziału w projektach związanych z zachowaniem tożsamości i tradycji wsi,
- udostępniania środków transportu na potrzeby wsi w zakresie realizowania projektów,
- uczestnictwa w spotkaniach organizowanych przez Radę Sołecką, "Doman", "Civitas Cristiana", czy Przez Sołtysa Wsi Ślesin,
- uczestnictwa w imprezach dla dzieci, młodzieży i dorosłych,
- wspierania finansowego w zakresie prac nad poprawą jakości i wyglądu wsi.

IX. Harmonogram realizacji projektów

PROJEKTY	2014	2015	2016	2017	2018	2019	2020
Kościół	X	X	X	X	X		
Plac zabaw	X	X					
Położenie kostki na Osiedlu			X	X	X	X	X
Modernizacja ulic: ul. Nowa, ul. Rzemieślnicza, ul. Dworcowa		X	X	X	X		
Budowa chodników		X	X	X	X	X	X
Dokończenie kanalizacji sanitarnej	X	X	X	X			

**X. ARKUSZ PLANU KRÓTKOTERMINOWEGO -
WYBIERAMY PROJEKTY NA NAJBLIŻSZE 2 LATA
W KOLEJNOŚCI WYNIKAJĄCEJ Z PRZEJĘTYCH
PRIORYTETÓW ROZWOJU MIEJSCOWOŚCI**

CZYM SIĘ KIERUJEMY WYBIERAJĄC PROJEKTY ?	PROPOZYCJE PROJEKTÓW NA NAJBLIŻSZE 2 LATA		CZY NAS NA TO STAĆ?		HIERARCHIA
	ORGANIZACYJNIE	FINANSOWO	ORGANIZACYJNIE	FINANSOWO	
Co nas najbardziej zintegruje ?	- wspólna praca przy realizacji obiektu do rekreacji i wspólnego spędzania czasu wolnego - wspólne spędzanie czasu wolnego przez wszystkie grupy wiekowe żyjące w naszej wsi	tak	tak	tak	bardzo ważne
Co nam najbardziej przeszkadza ?	- ogromne trudności w pozyskiwaniu środków finansowych na udział własny przy ubieganiu się o granty - brak kanalizacji i odprowadzenia wód gruntowych oraz nie uregulowane sprawy własności gruntów	tak	nie	nie	zależy nam na rozwiązaniu tego problemu
Co osiągniemy najłatwiej ?	- stworzenie miejsca do rekreacji i wspólnego spędzania czasu wolnego - zaangażowanie młodzieży i pozostałych mieszkańców do realizacji wspólnych imprez kulturalno - rozrywkowych - stworzenie mieszkańcom bezpieczeństwa podczas uczestniczenia we Mszy Świętej	tak	tak	tak	bardzo ważne

**XI. HARMONOGRAM WDROŻENIA PROJEKTÓW
NA LATA 2012 - 2019**

Zadanie do wykonania	Sposób realizacji	Termin	Wykonawcy i odpowiedzialni	Koszty w zł	Źródła finansowane
Remont kościoła w Ślesinie	- przygotowanie dokumentacji wraz z wszelkimi pozwoleniami oraz wykonanie prac zgodnie z dokumentacją	czerwiec 2014 - grudzień 2018	Parafia i firmy wybrane przez Parafię	1.500.000 zł	Środki unijne, wkład własny Parafii i dofinansowanie z Gminy Nakło nad Notecią
Plac zabawa w Przedszkolu		listopad / grudzień 2014	Urząd Miasta i Gminy Nakło nad Notecią	50.000 zł	Budżet gminy + środki unijne
Chodniki ul. Długa, ul. Kazińska		2015	Urząd Miasta i Gminy Nakło nad Notecią	50.000 zł	Budżet gminy + środki unijne
Remont chodnika przy ul. Dworcowej i remont nawierzchni		2015	Urząd Miasta i Gminy Nakło nad Notecią	500.000 zł	Budżet gminy + środki unijne
Wybudowanie chodnika Minikowo - Ślesin		2016	Urząd Miasta i Gminy Nakło nad Notecią	100.000 zł	Budżet gminy + środki unijne
Położenie kostki na Osiedlu		2017	Urząd Miasta i Gminy Nakło nad Notecią	600.000 zł	Budżet gminy + środki unijne
Utwardzenie dróg: ul. Nowa, Łączna i ul. Rzemieślnicza		2015 - 2018	Urząd Miasta i Gminy Nakło nad Notecią	500.000 zł	Budżet gminy + środki unijne

XII. Uzasadnienie wyboru priorytetów

Według mieszkańców wsi najpilniejszą potrzebą jest zapewnienie mieszkańcom bezpieczeństwa i odpowiedniej opieki w wyznaczonym miejscu na terenie wsi, tj. w kościele p.w. św. Mikołaja w Ślesinie. Budowla jest kościołem zabytkowym. Postawiony został w 1779 roku przez Wojewodę Czernichowskiego Aleksandra Potulickiego w miejscu spalonego, stojącego tu wcześniej budynku kościelnego.

Kościół to miejsce przeznaczone do celów rytualnych, sakralnych: odprawiania nabożeństw, sprawowania sakramentów, odmawiania modlitw itp. Na kościół, jako obiekt budowlany, składa się: kruchta i zakrystia. W górnej części kościoła mieści się chór muzyczny. Główne elementy wyposażenia kościoła to: ołtarz, ambona i konfesjonały.

Zabytek wymaga remontu, jednak nie stać nas na to, aby sfinansować remont kościoła. Ksiądz proboszcz dba o czystość i estetykę kościoła.

Kościół pod wezwaniem świętego Mikołaja w Ślesinie od lat był nieremontowany. Potrzebuje generalnego remontu - odnowy drewna. Drewno jest bardzo słabe - kruszeje. Po ekspertyzie kościół okazał się w bardzo złym stanie. Belki są spróchniałe. Niebezpieczeństwo zagraża mieszkańcom, którzy uczestniczą we mszy świętej. Dach jest do wymiany, ponieważ jest już w krytycznym stanie.

Drogi w Ślesinie są w kiepskim stanie - są dziury. Nawierzchnie są zniszczone. Mieszkańcy mają problemy z przejazdem na swoje posesje, dlatego naprawa nawierzchni i remont dróg to również priorytet dla Ślesina.

Chodniki to również pilna sprawa w naszej wsi. Brak ich stwarza niebezpieczeństwo dla dzieci uczęszczających do Szkół w Ślesinie. Dzieci nie mają którędy chodzić, co stwarza problem. Brak chodnika na ul. Długiej wzdłuż Samsieczna powoduje, iż dzieci nie chcą chodzić same do szkoły ze względów bezpieczeństwa.

Dzieci ze Ślesina, uczęszczający do przedszkola w Ślesinie potrzebują nowego placu zabaw. Dzieci nie mają, gdzie się bawić. Plac, który tam pozostał jest niebezpieczny dla maluchów. Potrzebne są nowe huśtawki, nowy zamek drewniany oraz nowa piaskownica.

Osiedle w Ślesinie potrzebuje nowej nawierzchni drogowej. Obecnie nawierzchnia tych ulic jest ze szlaku. Wiosną / jesienią podczas opadów powstaje tam podłoże gliniane. Droga jest praktycznie nieprzejezdna. Jest jedno wielkie błoto. Mieszkańcy proszą o naprawę tych dróg.

XIII. Opis i charakterystyka obszarów o szczególnym znaczeniu dla zaspokojenia potrzeb mieszkańców, sprzyjających nawiązaniu kontaktów społecznych

Wieś Ślesin dysponuje kilkoma miejscami spotkań o szczególnym znaczeniu dla zaspokojenia potrzeb mieszkańców i sprzyjającym nawiązaniu kontaktów:

1. **Plac zabaw dla dzieci** - pełni funkcję zabawy i wypoczynku dla dzieci i młodzieży. Jednak dzieci z Przedszkola nie mają gdzie się bawić, ponieważ plac zabaw jest całkowicie zniszczony. Huśtawki są porozwalane. Jedyny plac zabaw, który istnieje w Ślesinie usytuowany jest koło boiska sportowego. Są tam zadbane huśtawki i tzw. pajęczyna, dzięki czemu dzieci mogą spędzać tam czas.
2. **Boisko sportowe** - to miejsce obsiane trawą, w którym główną rolę pełnią rozgrywki sportowe, m.in. piłki nożnej, w której Ślesin reprezentowany jest przez Klub Sportowy "UKS Zorza".
3. **Sala gimnastyczna** - pełni rolę rozrywki i zabawy dla wszystkich mieszkańców Ślesina, jak i mieszkańców z poza miejscowości. Sala gimnastyczna istnieje od 2014 r., a już było zorganizowane w niej mnóstwo zabaw, m.in. rozgrywek sportowych, meczy, turniejów.
4. **Kościół parafialny pw. Św. Mikołaja** – jest to miejsce kultu religijnego, gdzie mieszkańcy Ślesina i okolicznych miejscowości mogą uczestniczyć w mszach świętych, nabożeństwach oraz różnych obrzędach liturgicznych. Jednak stan techniczny świątyni niestety jest coraz gorszy. Dlatego proboszcz parafii ks. Zbigniew Ciorkowski podejmuje działania zmierzające do zachowania takiego stanu kościoła, aby służył parafianom przez kolejne lata. Kościół to bardzo ważne miejsce dla lokalnej społeczności. Dlatego prace remontowo-konserwatorskie są bardzo istotne dla lokalnej społeczności.

Spis treści

I. Założenia organizacyjne tworzenia planu odnowy miejscowości	str. 18
1. Przyczyny tworzenia planu	str. 18
2. Cele planu	str. 19
3. Harmonogram prac nad tworzeniem planu	str. 20
II. Inwentaryzacja zasobów służących odnowie miejscowości Ślesin	str. 27
1. Co nas wyróżnia ?	str. 27
2. Charakterystyka miejscowości Ślesin	str. 27
3. Strefa społeczna i gospodarka wsi	str. 27
4. Infrastruktura i środowisko kulturalne	str. 28
III. Diagnoza aktualnej sytuacji sołectwa - Jaka jest nasza wieś ?	str. 29
IV. Analiza SWOT - Podsumowanie sytuacji rozwojowej sołectwa	str. 30
V. Wizja rozwoju wsi - jaka ma być wieś Ślesin ?	str. 32
VI. Plan odnowy miejscowości Ślesin	str. 34
VII. Opis planowanych zadań inwestycyjnych i przedsięwzięć aktywizujących społeczność lokalną	str. 35
VIII. Zobowiązanie się mieszkańców wsi do pracy na rzecz swojej miejscowości w zakresie	str. 36
IX. Harmonogram realizacji projektów	str. 37
X. Arkusz planu krótkoterminowego - wybieramy projekty na najbliższe 2 lata w kolejności wynikającej z przyjętych priorytetów rozwoju miejscowości	str. 38
XI. Harmonogram wdrożenia projektów na lata 2012 - 2019	str. 39
XII. Uzasadnienie wyboru priorytetów	str. 40
XIII. Opis i charakterystyka obszarów o szczególnym znaczeniu dla zaspokojenia potrzeb mieszkańców, sprzyjających nawiązaniu kontaktów społecznych	str. 41