

UCHWAŁA NR XXIV/502/2012
RADY MIEJSKIEJ W NAKŁE NAD NOTECIĄ

z dnia 25 października 2012 r.

w sprawie zatwierdzenia Planu Odnowy Miejscowości Michalin

Na podstawie art. 18 ust. 2 pkt. 6 ustawy z dnia 8 marca 1990 roku o samorządzie gminnym (Dz. U. z 2001 r. Nr 142, poz. 1591 z późn. zm.¹⁾), w związku z §10 ust.2 pkt. 2 lit. „b” rozporządzenie Ministra Rolnictwa i Rozwoju Wsi z dnia 14 lutego 2008 r w sprawie szczegółowych warunków i trybu przyznawania pomocy finansowej w ramach działania „Odnowa i rozwój wsi” objętych Programem Rozwoju Obszarów Wiejskich na lata 2007-2013 (Dz. U. Nr 38 poz. 220 z późn. zm.²⁾) uchwala się, co następuje:

§ 1. Zatwierdzić Plan Odnowy Miejscowości Michalin, przedstawiony przez samorząd wiejski sołectwa Michalin.

§ 2. Plan Odnowy Miejscowości Michalin stanowi załącznik do niniejszej uchwały.

§ 3. Wykonanie uchwały powierza się Burmistrzowi Miasta i Gminy Nakło nad Notecią.

§ 4. Traci moc Uchwała Nr XIV/308/2011 Rady Miejskiej w Nakle nad Notecią z dnia 24 listopada 2011 r.w sprawie zatwierdzenia Planu Rozwoju Miejscowości Michalin.

§ 5. Uchwała wchodzi w życie z dniem podjęcia.

Przewodniczący Rady
Miejskiej

Andrzej Jedynak

¹⁾ Dz. U. z 2002 r. Nr 23, poz. 220, Nr 62, poz. 558, Nr 113, poz. 984, Nr 153, poz. 1271 i Nr 214, poz. 1806, z 2003 r. Nr 80, poz. 717 i Nr 162, poz. 1568, z 2004 r. Nr 102, poz. 1055, Nr 116, poz. 1203, z 2005r. Nr 172, poz. 1441 i Nr 175, poz. 1457, z 2006 r. Nr 17, poz. 128, Nr 181, poz. 1337, z 2007r. Nr 48, poz. 327, Nr 138, poz. 974, Nr 173, poz. 1218 oraz z 2008 r. Nr 180, poz. 1111, Nr 223, poz. 1458, z 2009 r. Nr 52, poz. 420, Nr 157, poz. 1241, z 2010 r. Nr 28, poz. 142 i 146, Nr 40, poz. 230, Nr 106, poz. 675, z 2011 r. Nr 21, poz. 113, Nr 117, poz. 679, Nr 134, poz. 777, Nr 149, poz 887, Nr 217, poz. 1281, z 2012r. poz. 567

²⁾ Nr 156, poz. 974, z 2010 r. Nr 65 poz. 417, Nr 162, poz. 1092, z 2012r. poz.134


Uzasadnienie

Gmina Nakło nad Notecią zamierza ubiegać się o dofinansowanie w ramach Programu Rozwoju Obszarów Wiejskich – Odnowa i rozwój wsi.

Zgodnie z §10 ust. 2 pkt 2 lit.”b” Rozporządzenia Ministra Rolnictwa i Rozwoju Wsi z dnia 14 lutego 2008 roku, w sprawie szczegółowych warunków i trybu przyznawania pomocy finansowej w ramach działania „Odnowa i rozwój wsi” objętego Programem Rozwoju Obszarów Wiejskich 2007-2013, jednym z załączników do wniosku jest Plan Odnowy Miejscowości zatwierdzony przez Radę Miejską.

W związku z powyższym podjęcie uchwały umożliwi ubieganie się o dofinansowanie.

PLAN ODNOWY MIEJSCOWOŚCI MICHALIN



***GMINA NAKŁO N. NOTECIĄ
WOJEWÓDZTWO KUJAWSKO-POMORSKIE***

Załącznik nr 1
do Uchwały Rady Miejskiej w Nakle nad Notecią
Nr XXIV/501/2012 z dnia 25 października 2012 r.

SPIS TREŚCI

I. Założenia organizacyjne tworzenia – aktualizacji planu odnowy miejscowości	3
1.Przyczyny tworzenia planu	3
2.Cele planu	4
3.Harmonogram prac nad tworzeniem planu	5
II. Inwentaryzacja zasobów służących odnowie miejscowości Michalin	6
1.Co nas wyróżnia?	6
2. Charakterystyka miejscowości Michalin	9
3. Sfera społeczna i gospodarka wsi	10
4. Infrastruktura	11
5. Środowisko kulturowe.	13
III. JACY JESTEŚMY? – Diagnoza aktualnej sytuacji naszego sołectwa-Jaka jest nasza wieś?	18
IV. Ocena mocnych i słabych stron Michalina - analiza SWOT	19
V. Wizja rozwoju wsi –jaka ma być wieś Michalin?	21
VI. PLAN ODNOWY MIEJSCOWOŚCI MICHALIN	25
VII. OPIS PLANOWANYCH ZADAŃ INWESTYCYJNYCH I PRZEDSIĘWZIĘĆ AKTYWIZUJĄCYCH SPOŁECZNOŚĆ LOKALNĄ	28
VIII. HARMONOGRAM REALIZACJI PROJEKTÓW	34
IX. ARKUSZ PLANU KRÓTKOTERMINOWEGO WYBIERAMY PROJEKTY NA NAJBLIŻSZE 2 LATA W KOLEJNOŚCI WYNIKAJĄCEJ Z PRZYJĘTYCH PRIORYTETÓW ROZWOJU MIEJSCOWOŚCI	35
X. HARMONOGRAM WDRAŻANIA PROJEKTÓW NA LATA 2012 - 2019	38
XI. Uzasadnienie wyboru priorytetów	42
XII. Zarządzanie	44
XIII. OPIS I CHARAKTERYSTYKA OBSZARÓW O SZCZEGÓLNYM ZNACZENIU DLA ZASPOKOJENIA POTRZEB MIESZKAŃCÓW, SPRZYJAJĄCYCH NAWIĄZYWANIU KONTAKTÓW SPOŁECZNYCH	47
XIV. ZAŁĄCZNIKI	48
XV. WYBRANE ELEMENTY WYPOSAŻENIA PLACU ZABAW DLA DZIECI	49
XVI. WYBRANE ELEMENTY WYPOSAŻENIA BOISKA SPORTOWEGO	52

„Michalin, mój gościnny krajeński dom, moje bezpieczne i radosne miejsce w świecie.”

I. Założenia organizacyjne tworzenia – aktualizacji planu odnowy miejscowości

1.Przyczyny tworzenia planu

Podstawą w pracach nad dokumentem: Plan Odnowy Miejscowości Michalin były, przede wszystkim, ustalenia wynikające z zebrania Samorządu Mieszkańców Wsi Michalin.

Zebranie, zwołane przez Radę Sołecką wsi Michalin, odbyło się w dniu 13.03.2007r.

Głównym celem zebrania było omówienie istniejącej sytuacji swojego środowiska, wskazanie występujących problemów oraz ustalenie kierunków rozwoju lokalnego, które stworzą pozytywną perspektywę dla unowocześnienia wsi, podniesienia standardu życia i pracy na wsi, zaspokoją potrzeby społeczne i kulturalne mieszkańców, doprowadzą do wzrostu aktywności na rzecz jej rozwoju, wpłyną na estetykę wsi.

Decyzję o przystąpieniu do opracowania Planu Odnowy Miejscowości Michalin podjęto jednogłośnie i stworzono Grupę Odnowy Miejscowości Michalin, która będzie bezpośrednio zaangażowana w prace nad Planem, a która składa się z członków rady sołeckiej oraz członkiń KGW, a także z wybranych przez mieszkańców młodych rolników.

Ponieważ wieś Michalin jest mała i ma niewielkie możliwości pozyskania pomocy finansowej na jej odnowę, mieszkańcy uważają, iż Plan Odnowy Miejscowości daje jej szansę na rozwój.

Mieszkańcy chcieliby mieć taką wieś, za którą nie wstydziłiby się. Wiele zależy od nas, ale potrzebujemy też wsparcia, aby Michalin był wsią zasobną, bezpieczną i radosną, kultywującą tradycje kulturowe naszych przodków.

2.Cele planu

Głównym celem planu jest rozwój i unowocześnienie wsi z jednoczesnym zachowaniem dziedzictwa kulturowego regionu.

Szczegółowymi celami niniejszego planu są:

- Stworzenie warunków do rozsądnego i bezpiecznego spędzania wolnego czasu dla dzieci i dorosłych (poprzez wybudowanie placu zabaw, wyremontowanie świetlicy, doposażenie w niezbędny sprzęt oraz urządzenie boiska sportowego oraz zapewnienie stałej opieki nad świetlicą a także poszerzenie oferty zajęć dla dzieci i młodzieży prowadzonych przez odpowiednio przygotowaną osobę)
- Poprawienie estetyki wsi, rozwijanie świadomości ekologicznej (poprzez modernizację dróg oraz zagospodarowanie terenów zielonych, dbałość o własne obejścia a także skanalizowanie wsi, ekologiczne formy gospodarowania, zmeliorowanie wsi, osuszenie stawu obok świetlicy wiejskiej)
- Rozbudzanie świadomości regionalnej, pogłębianie wiedzy oraz zainteresowań mieszkańców dotyczących własnego regionu, historii, zwyczajów. Pielęgnowanie tradycji ludowych Krajny.
- Zacieśnienie więzów sąsiedzkich
- Aktywizacja większej grupy mieszkańców w pracy na rzecz najbliższego środowiska(-wspólna dbałość o estetykę miejsc spotkań, sadzenie krzewów, koszenie trawy, organizowanie imprez, udział w turniejach wsi)
- Rozwijanie przedsiębiorczości (szkolenia, warsztaty, rozwój zawodowy)
- Poszukiwanie szerszych możliwości zbytu własnych produktów z gospodarstwa, zwłaszcza sprzedaży bezpośredniej poprzez odpowiednią promocję – organizowanie wystaw, stoisk na imprezach środowiskowych i nagłośnienie w prasie lokalnej)

Plan Odnowy Miejscowości Michalin został przedstawiony i zaakceptowany przez mieszkańców sołectwa w dniu 23 kwietnia 2007 r. i zaktualizowany w październiku 2012 r.

3. Harmonogram prac nad tworzeniem planu

TERMIN	ZADANIE
13.03.2007	Upowszechnienie projektu w środowisku
20.03.2007, 10.04.,23.04.07	Spotkania Grupy Odnowy Miejscowości
od 13.03.2007	Konsultacje z mieszkańcami wsi - indywidualne rozmowy
13.03.-23.04.07	Zbieranie materiałów - rozmowy, fotografie, Internet, publikacje na temat historii wsi, mapki i in. Źródła
13.03.-23.04.2007	Dyskusje z członkiniami KGW
3.04.2007 16.04.07	Konsultacje z pracownikami ODR
12.04.07; 16.04.2007	Konsultacja z pracownikami Urzędu Gminy Konsultacja z Burmistrzem Miasta i Gm. Nakła n. Not.
18.04. 2007	Spotkanie autorów programu (3 razy w tygodniu)
23.04.2007	Zebranie mieszkańców, podczas którego nastąpi zatwierdzenie planu.
10.2012	Przyjęcie planu odnowy miejscowości Michalin Uchwałą Zebrania wiejskiego

II. Inwentaryzacja zasobów służących odnowie miejscowości Michalin

1. Co nas wyróżnia?

Wyróżnia nas nade wszystko staropolska gościnność i życzliwość.

Ponadto naszą wieś wyróżnia czyste, ekologiczne środowisko, ekologiczne produkty z własnego gospodarstwa, potrawy regionalne zaliczone w poczet dziedzictwa kulinarnego oraz oryginalne hafty krajeńskie.

Wiedza przekazywana z pokolenia na pokolenie wykorzystywana została do skutecznej promocji naszej wioski. Docenione zostały tradycyjne potrawy w konkursach „NASZE KULINARNE DZIEDZICTWO”: produkty z gęsi, tj. leberka (II miejsce w Przysieku), czarnina (II miejsce w Zamościu), produkty regionalne pochodzenia zwierzęcego (II miejsce – Przysiek 2006).

Możemy także pochwalić się pięknymi strojami krajeńskimi z oryginalnym haftem ręcznym (krajeńskim) wykonanymi przez panią Ludwikę Mrówczyńską wraz z paniami z KGW w Michalinie, a także umiejętnością wykonywania ręcznie sztandarów dla szkół.

Pierwszy sztandar został wykonany w r. 2002 przez panie z KGW dla Szkoły Podstawowej im. Ziemi Krajeńskiej w Samsiecznie i wręczony w darze na jubileuszu szkoły.

Fot. poniżej.



Fot. Arleta Bruska

Sztandar zaprojektował uczeń IV klasy wymienionej placówki, a zakup materiałów dofinansowali: Urząd Gminy w Sicienku oraz prywatni sponsorzy.



Fot. Arleta Bruska

Podobny sztandar wykonany został również dla Szkoły Podstawowej im. Jana Brzechwy w Trzemiętowie.



fot. Arleta Bruska



Dokonano także zmian na sztandarze Szkoły Podstawowej w Strzelewie.

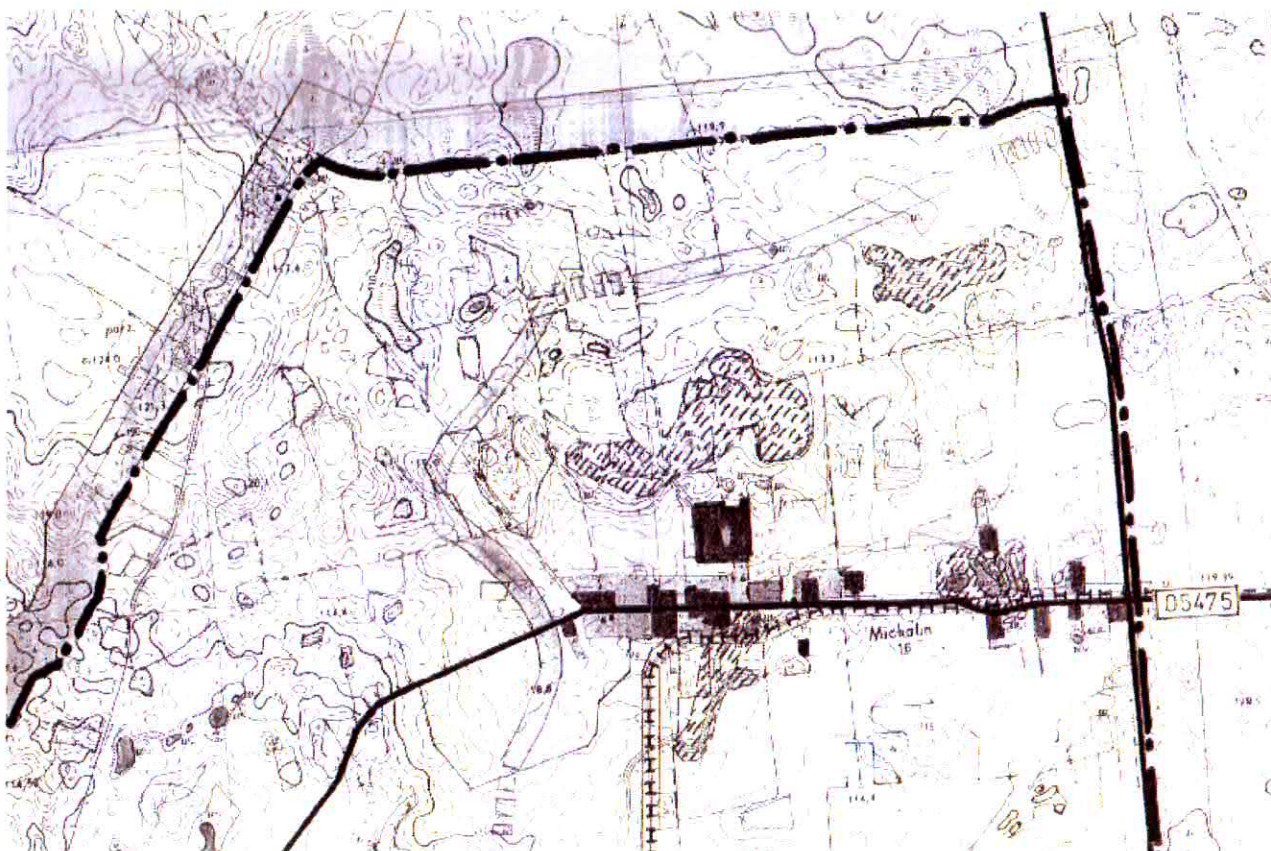
Pojawiły się nowe zamówienia na wykonanie sztandarów, którymi zainteresowane są szkoły oraz inne instytucje i organizacje.

Posiadamy świetlicę wiejską częściowo wyremontowaną, wokół której skupia się ożywione życie towarzyskie mieszkańców.

Spora grupa mieszkańców udziela się aktywnie w pracy na rzecz środowiska, szczególnie Rada Solecka

2. Charakterystyka miejscowości Michalin

Michalin jest bardzo małą wsią (sołectwem) liczącą 131 mieszkańców położoną na północy gminy Nakło n. Notecią, powiat nakielski, województwo kujawsko-pomorskie. Graniczy z gminami Sicienko i Mroczka.



Plan wsi Michalin (Mapka „Studium uwarunkowań i kierunków zagospodarowania przestrzennego gminy” w skali 1:10000)

Wieś nie jest korzystnie położona względem 002 ważniejszych szlaków komunikacyjnych.

Od siedziby gminy – Nakła n. Not. - dzieli ją odległość 13 km oraz łączy jedyny autobus PKS kursujący dwa razy dziennie w godzinach: 6.30 Oraz 15.15. Lepsze połączenie jest z Bydgoszczą, siedzibą wojewody kujawsko-pomorskiego, oddaloną od Michalina o ok. 30 km. Linię tę obsługuje firma prywatna - Rainbow.

Z centrum wsi do przystanku autobusowego mieszkańcy muszą pokonać odległość 1 km. Od drogi krajowej nr 10 dzieli ją odległość 4 km.

Wieś położona jest na Krajnie.

3. Sfera społeczna i gospodarka wsi

Michalin to wieś w zasadzie rolnicza. Po obu stronach drogi przecinającej wieś rozciągają się pola uprawne średniej bądź niskiej klasy od III a do V. Na jednego rolnika przypada średnio 15 ha. We wsi jest 16 indywidualnych gospodarstw rolnych.

Rolnicy na polach uprawiają głównie: buraki cukrowe, zboża: jęczmień, żyto, pszenica pszenżyto, owies oraz ziemniaki, a także w mniejszym zakresie rzepak. Ponadto hodują trzodę chlewną- świny oraz bydło: krowy mleczne a także ptactwo: kury, kaczki, gęsi. Ze swoich gospodarstw sprzedają jaja, drób, a także niektóre wyroby takie jak: twaróg, półgęsek, okrasę najczęściej odbiorcom indywidualnym.

We wsi sporo jest też nieużytków ze względu na brak melioracji oraz dwa niewielkie stawy.

Ziemie w Michalinie nie tylko uprawiają tutejsi rolnicy, ale również rolnicy ze wsi Samsiecznek oraz część ziem uprawia Rolnicza Spółdzielnia Produkcyjna - Kazin.

Mieszkańcy wsi to:

Dzieci-od 0-6 lat - 14

Dzieci-od 7-12 lat - 8

Młodzież -13-17 lat – 14

Dorośli- kobiety - 18- 60 lat – 39

Dorośli -mężczyźni-18-60 lat – 44

Pow. 60 lat -kobiety - 5

Pow. 60 lat-mężczyźni - 7

Razem: 131 osób

Aż 20 mieszkańców wsi pracuje poza rolnictwem. W przeważającej części są to ludzie młodzi, dla których nie ma pracy w Michalinie. Z tej też przyczyny ze względu na dobre połączenie komunikacyjne z Bydgoszczą większość z nich dojeżdża tam do pracy (15 osób).

Zatrudnienie mieszkańców:

Rolnicy- 22 osoby

Pracownicy - 20

Przedsiębiorcy- 3

Nauczyciele- 2

Bezrobotni- 4

Emeryci (renciści)- 18

W Michalinie funkcjonują trzy jednoosobowe przedsiębiorstwa:

- transportowe
- zakład mechaniczny
- zakład pobielania metali

Jest też niewielka amatorska pasieka.

4. Infrastruktura

Wieś jest zwodociągowana, a siecią zarządza Zakład Rolny z Teresina, gm. Sicienko, właścicielem jest Komunalne Przedsiębiorstwo Wodociągów i Kanalizacji z Szubina.

W zakresie energii elektrycznej potrzeby wsi są zabezpieczone w wystarczającym zakresie. Wieś jest również telefonizowana, operatorem sieci jest tpsa. Nie każdy ma jednak swobodny dostęp do internetu. W r. 2006 na terenie wsi została wybudowana antena przekaźnikowa POLKOMTELU. Wieś nie jest skanalizowana, a gospodarka ściekowa opiera się na szambach przyzagrodowych.

Wieś nie jest zgazyfikowana. Mieszkańcy korzystają z butli gazowych, w które zaopatrują się w dwóch punktach wymiany butli w Michalinie.

Przez wieś przebiegają drogi powiatowe w kierunku Bydgoszczy, Nakła i Mroczy. Najlepsze połączenie komunikacyjne jest z Mroczą oraz z Bydgoszczą oddaloną od tutejszej wsi o 30 km. Do Bydgoszczy dojeżdża młodzież szkolna uczęszczająca do szkół ponadgimnazjalnych oraz pracująca w tamtejszych firmach.

Na terenie wsi nie ma ani szkoły, ani kościoła, ani nawet sklepu. Dzieci uczęszczają do oddalonej o 2 km Szkoły Podstawowej im. Ziemi Krajeńskiej w Samsiecznie, gmina Sicienko, oraz do gimnazjum w Sicienku oddalonym o 8 km. Dowożone są do szkół autobusem szkolnym.

Kościół znajduje się w Samsiecznie.

Zakupów natomiast mieszkańcy dokonują w sąsiednich miejscowościach: Teresin, Samsieczno, Ślesin. Także Urząd Pocztowy znajduje się w miejscowości Ślesin. Chorzy z terenu wsi korzystają z Ośrodka Zdrowia Medicus z siedzibą w Ślesinie bądź z Gminnego Ośrodka Zdrowia w Sicienku.

Rodziny potrzebujące wsparcia finansowego mogą udać się po pomoc do Miejsko-Gminnego Ośrodka Pomocy Społecznej w Nakle. Komisariat policji znajduje się w Nakle.

Jedynym miejscem, w którym spotykają się mieszkańcy na organizowanych przez Radę Sołecką bądź Koło Gospodyń Wiejskich spotkaniach kulturalnych i edukacyjnych, jest częściowo wyremontowana oraz skromnie wyposażona niewielka świetlica wiejska znajdująca się w centrum wsi.

Brakuje obiektów służących rekreacji i rozrywce, choćby takich jak plac zabaw dla dzieci lub boisko sportowe służące i tym najmłodszym i starszym mieszkańcom.

Okolica świetlicy, obejścia oraz drogi i ich otoczenie nie jest estetyczne – wieś Michalin to głównie pola uprawne, zbyt mało jest zieleni, a okolice stawu są niezagospodarowane i zaniedbane.

Na terenie sołectwa od r. 1961 funkcjonuje KGW, współpracujące ze Szkołą Podstawową im. Ziemi Krajeńskiej w Samsiecznie, do której uczęszczają dzieci z Michalina. Kilka członkiń KGW należy również do stowarzyszeń działających we wsi Ślesin, m.in. do stowarzyszenia twórców ludowych a także do koła emerytów i rencistów.

Jest również klub sportowy, w którym działała sekcja piłki halowej i piłki nożnej. Klub korzystał z sali gimnastycznej oraz siłowni przy Szkole Podstawowej w Samsiecznie i boiska w Michalinie, liczył 12 członków- obecnie działalność klubu zawieszono.

5. Środowisko kulturowe.

Skąpe wzmianki na temat wsi Michalin pochodzą ze „Słownika geograficznego Królestwa Polskiego i innych krajów słowiańskich” pod red. B. Chlebowskiego, W. Walewskiego, F. Sulimierskiego z r.1889.

Pod koniec XIX w. Michalin był folwarkiem i gminą. W jej skład wchodziły:

- a) Michalin
- b) Bogacin, w którym było więcej zabudowań niż w Michalinie, tj.6 domów i 107 mieszkańców.

Wiadomo, iż były to ziemie należące do rodu Potulickich.

Najstarsze zabudowania pochodzą z II poł. XIX w. Pozostały po nich kamienne mury (obory i stodoły), a także niektóre domostwa.



Fotografia przedstawia kamienne mury obory z XIX w znajdujące się w centrum wsi. Fot. Łukasz Zieliński.

Jednym z najstarszych zabudowań jest budynek bylej szkoły.

Szkoła w Michalinie powstała w 1914 r., ponieważ dzieci uczęszczające do Samsieczna nie mieściły się w budynku tamtejszej placówki.

„W 1908 r. Gminna Szkoła w Samsiecznie kupiła od hrabiny Anieli Potulickiej - za zapomogę w kwocie 2400 marek uzyskaną od Rejencji Bydgoskiej – osiem mórg ziemi w Michalinie. Dzięki pomocy rejencji i patronatowi hrabiny Potulickiej w 1914 r. wybudowano przy skrzyżowaniu dróg: Samsieczno-Ślesin-Michalin szkołę filialną w Michalinie, która należała do Gminy Szkolnej w Samsiecznie.

Szkoła funkcjonowała do 1992 r., kiedy to ostatecznie zamknięto ją z powodu zmniejszającej się liczby dzieci, a budynek obecnie, z powodu zbyt wysokich kosztów remontu i utrzymania został sprzedany. (T. Szmelter-Woźniak, S. Łaniecki: Dzieje Samsieczna. Historia wsi, kościoła, szkoły i mieszkańców”.)

Tuż po II wojnie. św., ponieważ w szkole samsieczyńskiej było ciasno, klasa V uczęszczała do szkoły w Michalinie. Nauczycielami wówczas było małżeństwo Buschke.

W latach 50-tych uczyły się tu dzieci z klasy VII.(w r. szk. 1956/57) było ich 11.



Zdjęcie pochodzi z roku 1938 ze zbiorów Edmunda Ciaciucha



Zdjęcie pochodzi z roku 1937 ze zbiorów Edmunda Cieciucha

W l.1959-1971 w Michalinie funkcjonowała już szkoła tzw. pełna-siedmioklasowa, dochodziły do niej do klas VI i VII dzieci z Samsieczna.

Ponieważ w r. 1971 powstała nowa szkoła w Samsiecznie, dzieci z Michalina i Teresina do klas V-VIII uczęszczały już do tamtejszej placówki, w Michalinie natomiast pozostała jako filia szkoły w Samsiecznie czteroklasowa Szkoła Podstawowa w Michalinie.

Po zmianie podziału administracyjnego gmin została szkołą filialną Szkoły Podstawowej w Ślesinie, zlikwidowaną w r.1992. Dzieci z Michalina od tej pory są dowożone do szkoły w Samsiecznie.



Fotografia przedstawia budynek byłej szkoły w Michalinie z r. 2003. Fot. Łukasz Zieliński.

Wieś przecinają nieużywane już od r. 1936 tory kolejki wąskotorowej, która kursowała na trasie Nakło-Teresin-Kasprowo-Trzęmiętowo-Morzewiec- Koronowo- bądź Wierzchucin Królewski. Kolejką dojeżdżano do pracy oraz młodzież dojeżdżała do szkół. Przewożono nią również buraki do nakielskiej cukrowni, węgiel oraz inne towary.

W r. 1978 powstał sklep należący do Gminnej Spółdzielni w Ślesinie. Sklep istniał do roku 1993. Został on następnie przekazany mieszkańcom i adaptowany na świetlicę wiejską. Od tej pory wszystkie spotkania wiejskie odbywały się w tym budynku.

Fotografia poniżej. Fot. Łukasz Zieliński.



W 1961 r. powstało w Michalinie kółko rolnicze, które zatrudniało dwóch pracowników. Na stanie kółka był sprzęt rolniczy, którym uprawiano tutejsze pola. Po likwidacji kółka został on przekazany Rolniczej Spółdzielni Produkcyjnej w Kazinie.

Również w 1961 roku powstało KGW, które istnieje do dziś. Członkinie KGW organizują spotkania towarzyskie mieszkańców, na które zapraszają gości spoza sołectwa. Przygotowują potrawy, ciasta.

Na spotkaniach tych są również pokazy z udziałem zaproszonych gości, np.: pokaz kosmetyków.

Panie przygotowują również imprezy dla dzieci, np. z okazji dnia dziecka oraz dla kobiet ze wsi –dzień kobiet.


W Michalinie jest 8 kobiet, które potrafią haftować.

Hafciarki z koła wyhaftowały sztandar Szkoły Podstawowej im. Ziemi Krajeńskiej w Samsiecznie, a przewodnicząca koła wykonała również ozdobione pięknym krajeńskim haftem serwetki oraz fartuszki dla szkolnego zespołu folklorystycznego „Frechowne sznupki”. Wykonała również oryginalny strój krajeński.

Panie z KGW współpracują również z Muzeum Ziemi Krajeńskiej w Nakle. Swoje hafty i wyroby kulinarne prezentują na targach, festynach, dożynkach a także poza granicami kraju: w Niemczech, Hiszpanii i Francji.

Niektóre wyroby kulinarne zostały wpisane w poczet dziedzictwa kulinarnego.

Członkinie KGW potrafią również wykonywać stroiki okolicznościowe świąteczne, wyroby z masy solnej oraz ozdoby z papieru.



Serwetki i strój krajeński wykonany przez panią Ludwikę Mrówczyńską.

Fot. Arleta Bruska

Społeczność wsi, a szczególnie KGW pielęgnuje staropolskie obyczaje, takie jak:

- święconka
- dożynki wiejskie
- spotkania opłatkowe mieszkańców
- podkoziołek
- wykonywanie haftów krajeńskich
- sporządzanie tradycyjnych potraw ludowych
- opieka nad kapliczką

Mieszkańcy wsi stworzyli w 1954 r. figurę Najświętszej Marii Panny r., którą obsadzili kwiatami i zajmują się jej pielęgnacją i renowacją.



Fot. Łukasz Zieliński

III. JACY JESTEŚMY? – Diagnoza aktualnej sytuacji naszego sołectwa-Jaka jest nasza wieś?

Co ją wyróżnia?	Aktywność mieszkańców, dużo imprez, kameralność, gościnność, hafty krajeńskie i regionalne potrawy
Jakie pełni funkcje?	wieś rolnicza,
Kim są mieszkańcy?	Rolnicy indywidualni, ludność napływowa
Co daje utrzymanie?	Praca w rolnictwie, praca sezonowa-najemna, praca zawodowa poza rolnictwem: emerytury, renty, zasiłki z opieki społecznej.
Jak zorganizowani są mieszkańcy?	Rada Sołecka, KGW, klub sportowy (w zawieszeniu)
W jaki sposób rozwiązują problemy?	Zebranie wiejskie, Rada sołecka
Jaki wygląd ma nasza wieś?	Dość skromnie; w większości gospodarstwa rolne; niezbyt estetycznie; budynki wymagają odnowy; Wieś o zabudowie rozległej, ale jednorodzinnej.
Jakie obyczaje i tradycje są nas pielęgnowane i rozwijane?	ludowe: Dożynki, wigilia- spotkanie opłatkowe, podkoziołek, święconka Hafty krajeńskie oraz stroje regionalne wykonywane przez przewodniczącą KGW oraz eksponowane nawet poza granicami kraju: w Niemczech, Hiszpanii i Francji. Potrawy regionalne
Jaki jest stan otoczenia i środowiska?	Uroczystości współczesne: Dzień babci i dziadka, dzień kobiet, dzień dziecka Środowisko czyste, ekologiczne, pola niezmeliorowane, brak kanalizacji, zły stan dróg, niezagospodarowany teren wokół stawów
Jakie jest rolnictwo?	Średniej wielkości gospodarstwa o tradycyjnych uprawach tj.: zboże, rzepak, buraki cukrowe, hodowla trzody chlewnej,
Co proponujemy dzieciom i młodzieży?	Imprezy typu: choinka noworoczna, dzień dziecka Jedynie możliwość korzystania ze świetlicy, brak stałego opiekuna świetlicy oraz profesjonalnie prowadzonych zajęć.

IV. Ocena mocnych i słabych stron miejscowości Michalin - analiza SWOT

Michalin	
Mocne strony	Słabe strony
<ol style="list-style-type: none"> 1. Własna świetlica 2. Boisko sportowe (niezagospodarowane) 3. Preżnie działające KGW 4. Aktywna Rada Sołecka 5. Bogate tradycje regionalne i poczucie przynależności do regionu Krajny 6. Duże umiejętności członków KGW w zakresie rękodzieła szczególnie w zakresie haftów krajeńskich oraz strojów regionalnych. 7. Liczne imprezy integracyjne dla dzieci i dorosłych 8. Uczestnictwo w różnych formach szkoleń 9. Dobra współpraca ze SP im. Ziemi Krajeńskiej w Samsiecznie oraz z Muzeum Ziemi Krajeńskiej w Nakle 10. Organizowanie wycieczek edukacyjnych i Rekreacyjnych 11. Pełna elektryfikacja 12. Dobre oświetlenie wsi 13. Zaangażowanie dużej części mieszkańców 	<ol style="list-style-type: none"> 1. Brak placu zabaw dla dzieci i oferty dla dzieci oraz młodzieży wsi 2. Zły stan techniczny i brak odpowiedniego wyposażenia świetlicy 3. Brak wyposażenia boiska sportowego 4. Zły stan dróg 5. Klub sportowy w zawieszeniu 6. Brak kanalizacji 7. Ograniczony dostęp do kultury 8. Brak grup producenckich 9. Niewiara części mieszkańców w sens planu

Szanse	Zagrożenia
<div> 1.Udział w projektach na rzecz rozwoju wsi i możliwości pozyskania środków na odnowę wsi 2.Znaczne skomputeryzowanie wsi 3.Możliwość zagospodarowania i odpowiedniego wykorzystania świetlicy 4.Sprzyjająca polityka regionalna adresowana do obszarów wiejskich ze strony władz 5.Większa dostępność środków pomocowych pochodzących z Unii Europejskiej </div>	<div> 1.Duża odległość do miasta Bydgoszcz 2.Brak sponsorów 3.Małe zasoby materialne-brak funduszy 4.Mała liczebność mieszkańców 5.Położenie na krańcach gminy 6.Złe połączenie komunikacyjne z siedzibą gminy 7.Brak stałego dostępu do Internetu </div>

V. Wizja rozwoju wsi –jaka ma być wieś Michalin?

Wizję rozwoju Michalina mieszkańcy sformułowali następująco:

Co ma ją wyróżniać?	<ul style="list-style-type: none"> ❖ estetyka i nieskażone środowisko naturalne, ❖ zasobność mieszkańców, ❖ kultywowanie tradycji regionalnych, ❖ staropolska gościnność, serdeczność i życzliwość ❖ świetlica wiejska o regionalnym wystroju z licznymi eksponatami sztuki ludowej: hafciarstwa, bukiciarstwa, wyrobów z masy solnej, papieru i inne. ❖ Piękny, zadbany plac zabaw dla dzieci oraz miejsce rekreacji dorosłych
Jakie ma pełnić funkcje?	<ul style="list-style-type: none"> ❖ Rolnicze i usługowe, ❖ kulturotwórczą, ❖ rekreacyjną
Kim mają być mieszkańcy?	<ul style="list-style-type: none"> ❖ dużo młodzieży, która chce zostać na wsi - tu mieszkać i pracować, ❖ mieszkańcy: <ul style="list-style-type: none"> - zaangażowani, dbający o wieś, otwarci na przemiany, -dokształcający się, podnoszący swoje kwalifikacje i umiejętności,

	<p>-mający całodobowy dostęp do Internetu, -rozwijający swoje zainteresowania</p>
Co ma dać utrzymanie?	<ul style="list-style-type: none"> ❖ praca w rolnictwie ❖ usługi małych przedsiębiorstw ❖ rzemiosło, ❖ sprzedaż bezpośrednia ekologicznych produktów z własnego gospodarstwa
W jaki sposób ma być zorganizowana wieś i mieszkańcy?	<ul style="list-style-type: none"> ❖ aktywna rada sołecka, KGW, Klub sportowy, ❖ aktywni mieszkańcy organizujący wspólne spotkania i wycieczki a także prace na rzecz wsi, ❖ mieszkańcy zintegrowani, pomagający sobie wzajemnie ❖ grupy producenckie
W jaki sposób mają być rozwiązywane problemy?	<ul style="list-style-type: none"> ❖ Poprzez wspólne dyskusje na spotkaniach wiejskich i spotkaniach rady sołeckiej, ❖ w szczególnych wypadkach mediacje z udziałem osób godnych zaufania ❖ poprzez podtrzymywanie i rozwijanie kontaktów międzysąsiedzkich
Jak ma wyglądać nasza wieś?	<ul style="list-style-type: none"> ❖ zagospodarowane otoczenie wyremontowanej świetlicy wiejskiej, ❖ wyremontowane drogi i zagospodarowane pobocza dróg obsadzone drzewami, ❖ zagospodarowane tereny wokół stawów, zmeliorowane pola

	<ul style="list-style-type: none"> ❖ odnowione domy i zadbane, ❖ obsadzone krzewami ozdobnymi i kwiatami obejścia, ❖ więcej nowych budynków
Jakie obyczaje i tradycje mają być u nas pielęgnowane?	<ul style="list-style-type: none"> ❖ kultywowanie tradycji przodków, m.in.: dożynki wiejskie, spotkania oplatkowe, podkoziołek, sylwester, święconka ❖ pielęgnowanie tradycji i obyczajów Krajęńskich m.in. krajeńskie stroje, hafty ludowe oraz potrawy regionalne ❖ kultywowanie obchodzonych uroczystości i świąt współczesnych
Jaki ma być stan otoczenia i środowiska?	<ul style="list-style-type: none"> ❖ środowisko ekologiczne, nieskażone, ❖ wieś czysta, estetyczna, dużo zieleni ❖ kanalizacja, ❖ dobre drogi, ❖ piękne ogrody i sady, ❖ duża ekologiczna pasieka
Jakie ma być rolnictwo?	<ul style="list-style-type: none"> ❖ rolnictwo całkowicie zmechanizowane, ekologiczne, przynoszące oczekiwane zyski, dochodowe
Co proponujemy dzieciom i młodzieży, a także dorosłym mieszkańcom wsi?	<ul style="list-style-type: none"> ❖ plac zabaw dla dzieci i miejsce spotkań dorosłych, ❖ wyposażenie świetlicy w gry planszowe i zręcznościowe, ❖ umożliwienie korzystania ze sprzętu sportowego,

- | | |
|--|---|
| | <ul style="list-style-type: none">❖ zajęcia świetlicowe i profesjonalna pomoc w odrabianiu lekcji oraz stworzenie warunków do rozwoju zainteresowań,❖ boisko sportowe wyposażone w niezbędne media,❖ organizowanie wspólnych zabaw i uroczystości |
|--|---|

VI. PLAN ODNOWY MIEJSCOWOŚCI MICHALIN

Nasza Mała Strategia – PLAN ODNOWY MIEJSCOWOŚCI MICHALIN

WIZJA ROZWOJU MIEJSCOWOŚCI - „Michalin, mój, gościnny krajeński dom, moje bezpieczne i radosne miejsce w świecie.”		
STANDARD ŻYCIA (WARUNKI MATERIALNE, WARUNKI EKONOMICZNE)		
CEL 1:	CEL 2:	CEL 3:
Rozwijanie przedsiębiorczości i Zapewnienie zbytu własnych towarów.	Poprawa estetyki wsi	Uregulowanie gospodarki Ściekami
PROJEKTY: 1.Organizowanie warsztatów, kursów wspierających mieszkańców w podejmowaniu własnej działalności gospodarczej i szukaniu alternatywnych dla rolnictwa źródeł dochodu 2. Udział w targach i pokazach rękodzieła w celu zbytu własnych wyrobów-uruchomienie m.in. punktu sprzedaży potraw lokalnej kuchni 3.Stworzenie grup producenckich	PROJEKTY: 1.Modernizacja drogi wiejskiej 2. Uporządkowanie i zagospodarowanie pobocza 3.Obsadzenie drzewami i krzewami ozdobnymi terenu wokół świetlicy oraz figury 4.Zorganizowanie konkursu na najbardziej zadbaną zagrodę i ogród	PROJEKTY: 1.Skanalizowanie wsi bądź wykonanie przydomowych oczyszczalni ścieków 2.Zmeliorowanie wsi

4.Stworzenie strony internetowej Michalina		
JAKOŚĆ ŻYCIA (NIEMATERIALNE)		
CEL 1:	CEL 2:	CEL 3:
Uatrakcyjnienie form życia kulturalnego mieszkańców, poszerzenie oferty zajęć rekreacyjno-sportowych dla dzieci i młodzieży	Budowa wiejskiego centrum rekreacji.	Rozwijanie zainteresowań, w tym proekologicznych
PROJEKTY: 1.Reaktywowanie klubu sportowego 2.Organizowanie zawodów sportowych z młodzieżą z ościennych wsi	PROJEKTY 1.Rozbudowa budynku świetlicy wiejskiej w Michalinie 2.Budowa placu zabaw dla dzieci oraz miejsca rekreacji dla dorosłych. 3.Zagospodarowanie boiska sportowego.	PROJEKTY: 1.Zorganizowanie zajęć fotograficznych oraz plastycznych z dziećmi i młodzieżą o tematyce ekologicznej 2.Wykonanie wystawy fotograficznej obrazującej najpiękniejsze zakątki Michalina

TRADYCJA, TOŻSAMOŚĆ

CEL 1:	CEL 2:	CEL 3:
Poznanie historii Michalina oraz kultywowanie tradycji rodzinnych	Poznanie historii i obyczajów krajeńskich, pielęgnowanie ich w środowisku.	Promowanie tradycji regionalnych wsi poza jej granicami.
PROJEKTY: <ol style="list-style-type: none"> 1. Stworzenie kroniki wsi 2. Zorganizowanie cyklu spotkań dla młodzieży z najstarszymi mieszkańcami wsi- dzień babci i dziadka 3. Wykonanie wystawy fotograficznej związanej z historią rodzin zamieszkujących wieś 	PROJEKTY: <ol style="list-style-type: none"> 1. Konkursy plastyczne o Krajinie 2. Warsztaty hafciarskie oraz nauka wykonywania stroików okolicznościowych i palm wielkanocnych 3. Poznawanie pieśni krajeńskich W ramach współpracy z zespołem „Sadkowanie” i SP im. Ziemi Krajeńskiej w Samsiecznie 4. Zorganizowanie wycieczki do Skansenu w Osieku 	PROJEKTY: <ol style="list-style-type: none"> 1. Stworzenie w świetlicy wiejskiej izby tradycji i organizowanie wystaw wyrobów ludowych 2. Wykonywanie haftów, strojów krajeńskich i eksponowanie ich na wystawach poza wsią a także poza granicami kraju 3. Nawiązanie współpracy z różnymi stowarzyszeniami z terenu gminy Nakło oraz spoza gminy oraz z biblioteką w Ślesinie.

Realizacja zadań wynikających z przedstawionego planu odnowy miejscowości Michalin przyczyni się znacznie do poprawy estetyki i podniesienia standardu życia mieszkańców. Będzie impulsem do podejmowania dalszych działań społeczności lokalnej przy pomocy innych instytucji państwowych i prywatnych na rzecz rozwoju wsi oraz rozwijania innych form aktywności w zakresie kultury i gospodarki. Przyczyni się to do większej integracji i aktywizacji społeczności Michalina.

VII. OPIS PLANOWANYCH ZADAŃ INWESTYCYJNYCH I PRZEDSIĘWZIĘĆ AKTYWIZUJĄCYCH SPOŁECZNOŚĆ LOKALNĄ

NAZWA ZADANIA (Co?)	CEL PRZEZNACZENIE	SPOSÓB REALIZACJI (JAK?)	HARMONOGRAM REALIZACJI (KIEDY?)	WYKONAWCY I ODPOWIEDZIA LNI (KTO?)	KOSZTY SZACUNKOWE (ZA ILE?) w zł	ŹRÓDŁO FINANSOWANIA (SKĄD WZIĄĆ ŚRODKI?)
1. Rozbudowa budynku świetlicy wiejskiej w Michalinie	Jakość życia Cel 2: Budowa wiejskiego centrum rekreacji	<ul style="list-style-type: none"> - roboty - roboty budowlane, - instalacje sanitarne ze zbiornikiem, - instalacje elektryczne i odgromowe, - uziemienie odgromowe 	2013	Gmina Nakło nad Notecią, wykonawca wybrany w trybie zamówień publicznych	234 478,41	- Gmina Nakło nad Notecią -fundusze uzyskane w Ramach PROW na lata 2007-2013
2. Wykonanie wiejskiego centrum rekreacji	Jakość życia Cel 2: Budowa wiejskiego centrum rekreacji	<ul style="list-style-type: none"> -zakup wyposażenia placu zabaw wg zamówienia -ustawienie i montaż wyposażenia placu zabaw -ogrodzenie terenu -sadzenie drzewek wokół placu -wykonanie ławek i stołów -wykonanie miejsca na ognisko- wykonanie 	2013-2014	Sołtys wsi, rada sołecka, Gmina Nakło nad Notecią prywatni wykonawcy leśnik UG	50000	Gmina Nakło nad Notecią, środki z UE praca mieszkańców oraz częściowo materiał zgromadzony przez mieszkańców

		Jakość życia Cel 2: Budowa wiejskiego centrum rekreacji	kamionnego grilla					
3. Zagospodarowanie boiska sportowego			- wykonanie sanitariatów - wykonanie i montaż ławek	2014	Gmina Nakło nad Notecią, prezes klubu, sołtys	4000	-środki sołectwa, - Gmina Nakło nad Notecią -fundusze uzyskane w wyniku wdrożenia projektu z UE -praca mieszkańców	
4. Modernizacja drogi wiejskiej		Standard życia Cel 2: Poprawa estetyki wsi	- uzupełnienie ubytków w asfalcie -przywiezienie szlaki	co roku	sołtys, Gmina Nakło nad Notecią		- Gmina Nakło nad Notecią - praca Mieszkańców	
5. Zagospodarowanie poboczy drogi		Standard życia Cel 2: Poprawa estetyki wsi	-wyrównanie poboczy -obsadzenie drzewami ozdobnymi	co roku od 2013	rada sołectwa leśnik UG		- Gmina Nakło nad Notecią, -środki sołectwa - praca Mieszkańców	
6. Wykonanie kanalizacji bądź przydomowych oczyszczalni ścieków		Standard życia Cel 3: Uregulowanie gospodarki ściekami	- montaż odpowiednich Urządzeń	2015	właściciel gospodarstwa	6 tys./ jedno gospodarstwo	- urząd gminy -środki z UE - środki własne	

7. Wykonanie melioracji	Standard życia Cel 3: Uregulowanie gospodarki ściekami	-uzupełnienie brakującej sieci melioracyjnej	2015-2016	- UG sołtys	20 000	-urząd gminy -środki z UE
8.Reaktywowanie klubu sportowego.	Jakość życia Cel 1: Uatrakcyjnienie form życia kulturalnego mieszkańców, poszerzenie oferty zajęć rekreacyjno-sportowych dla dzieci i młodzieży	- reaktywowanie klubu sportowego - organizowanie zawodów sportowych we współpracy z młodzieżą z ościennych wsi -zakup nagród, pucharów - wykonanie ogłoszeń -zakup piłek	2014-2019	prezes klubu	300	-środki sołectwa, - urząd gminy -fundusze uzyskane w wyniku wdrożenia projektu z UE -praca mieszkańców
9. Stworzenie i prowadzenie kroniki wsi na podstawie wspomnień najstarszych mieszkańców, fotografii, źródeł	Tradycja, tożsamość Cel 1: Poznanie historii Michalina oraz kultywowanie tradycji rodzinnych	-zakup materiałów -zgromadzenie starych fotografii -wykonywanie fotografii bieżących -redagowanie tekstu	od 2013	- mieszkańcy - rada sołectwa -opiekun świetlicy -zespół młodzieży	1000	-środki rady sołectkiej

10. Zorganizowanie cyklu spotkań z twórcami ludowymi, zespołami folklorystycznymi w celu poznawania i pielęgnowania folkloru krajeńskiego	Tradycja, tożsamość Cel 2: Poznanie historii i obyczajów krajeńskich, pielęgnowanie ich w środowisku	- zorganizowanie spotkań z zespołem Frechowne sznupki - spotkanie z Sadkowaniami	Od 2013 co roku	- rada sołecka, - KGW	4000	-środki sołectwa, - urząd gminy - mieszkańcy
11. Stworzenie izby tradycji i organizowanie wystaw wyrobów ludowych.	Tradycja, tożsamość Cel 3: Promowanie tradycji regionalnych wsi poza jej granicami	- zakup meblowania - zakup gablot - zakup materiałów dekoracyjnych	2013-2014	- mieszkańcy KGW opiekun świetlicy	7000	-środki sołectwa, - urząd gminy - fundusze uzyskane w wyniku wdrożenia projektu z UE -praca mieszkańców
12. Zorganizowanie wycieczki do skansenu w Osieku	Tradycja, tożsamość Cel 2: Poznanie historii i obyczajów krajeńskich, pielęgnowanie ich w środowisku	- wynajem autokaru - zwiedzanie skansenu	2013-2014	- rada sołecka,	300	-środki sołectwa, - urząd gminy

13. Zorganizowanie i przeprowadzenie cyklu warsztatów rękodzieła zakończonych wystawą prac we współpracy z różnymi stowarzyszeniami	Tradycja, tożsamość Cel 2: Poznawanie historii i obyczajów krajeńskich, pielęgnowanie ich w środowisku	-zakup materiałów niezbędnych do przeprowadzenia warsztatów	2014	- KGW, - UG	500	-środki sołectwa, - urząd gminy -praca wolontariuszy
14. Poszukiwanie nowych możliwości zbytu własnych towarów.	Standard życia Cel 1: Rozwijanie przedsiębiorczości i zapewnienie zbytu własnych towarów	-udział w targach, przeglądach -promocja własnych towarów i wyrobów na terenie wsi, gminy -tworzenie grup producenckich	Od 2012 co roku	- KGW, - indywidualne osoby		
15. Podejmowanie działań w celu poszukiwania nowych źródeł dochodu poza rolnictwem.	Standard życia Cel 1: Rozwijanie przedsiębiorczości i zapewnienie zbytu	-szkolenia	Od 2012 co roku	- indywidualne osoby	-	

	własnych towarów						
16. Nasza wieś- piękno i zdrowie- konkurs ekologiczny połączony z wystawą prac plastycznych i fotograficznych	Jakość życia Cel 3: Rozwijanie zainteresowań, w tym proekologicznych	-zakup materiałów	Od 2012 co roku	- rada sołecka, - sołtys - KGW - UG	200	-środki sołectwa, - urząd gminy	
17. Przygotowanie strojów krajeńskich	Tradycja, tożsamość Cel 3: Promowanie tradycji regionalnych wsi poza jej granicami	-Wykonanie projektu - zakup materiałów, - hafty ręczne, szycie	2013-2014	- Ludwika Mrówczyńska	3000	-środki sołectwa, - urząd gminy -fundusze uzyskane w wyniku wdrożenia projektu z UE	

VIII. HARMONOGRAM REALIZACJI PROJEKTÓW

PROJEKTY	2012	2013	2014	2015	2016	2017	2018	2019
Wykonanie placu zabaw dla dzieci i miejsca rekreacji dla dorosłych		X	X					
Rozbudowa budynku świetlicy wiejskiej w Michalinie		X						
Zagospodarowanie boiska sportowego			X					
Modernizacja drogi wiejskiej	X	X	X	X	X	X	X	X
Zagospodarowanie poboczy drogi		X	X	X	X	X	X	X
Wykonanie kanalizacji bądź przydomowych oczyszczalni ścieków				X				
Wykonanie melioracji				X	X			
Rozwijanie zainteresowań sportowych młodzieży			X	X	X	X	X	X
Stworzenie i prowadzenie kroniki wsi na podstawie wspomnień najstarszych mieszkańców, fotografii, źródeł		X	X	X	X	X	X	X
Zorganizowanie cyklu spotkań z twórcami ludowymi, zespołami folklorystycznymi w celu poznawania i pielęgnowania folkloru krajeńskiego		X	X	X	X	X	X	X
Stworzenie izby tradycji i organizowanie wystaw wyrobów ludowych.		X	X					
Zorganizowanie wycieczki do skansenu w Osieku		X	X					
Zorganizowanie i przeprowadzenie cyklu warsztatów rękodzieła zakończonych wystawą prac we współpracy z różnymi stowarzyszeniami			X					
Poszukiwanie nowych możliwości zbytu własnych towarów.	X	X	X	X	X	X	X	X
Podejmowanie działań w celu poszukiwania nowych źródeł dochodu poza rolnictwem	X	X	X	X	X	X	X	X
Nasza wieś- piękno i zdrowie- konkurs ekologiczny połączony z wystawą prac plastycznych i fotograficznych	X	X	X	X	X	X	X	X
Przygotowanie strojów krajeńskich		X	X					

**IX. ARKUSZ PLANU KRÓTKOTERMINOWEGO – WYBIERAMY PROJEKTY NA NAJBLIŻSZE 2 LATA
W KOLEJNOŚCI WYNIKAJĄCEJ Z PRZYJĘTYCH PRIORYTETÓW ROZWOJU MIEJSCOWOŚCI**

CZYM SIĘ KIERUJEMY WYBIERAJĄC PROJEKTY?	PROPOZYCJE PROJEKTÓW NA NAJBLIŻSZE 2 LATA	CZY NAS NA TO STAĆ? FINANSOWO		PUNKTACJA min 1 – max 10
		ORGANIZACYJNIE	FINANSOWO	
CO NAS NAJBARDZIEJ ZINTEGRUJE? Wspólne spotkania zarówno dorosłych jak i dzieci, w miejscu przyjaznym, ciekawym i bezpiecznym.	Rozbudowa budynku świetlicy wiejskiej w Michalinie	tak	nie	10
	Wykonanie placu zabaw dla dzieci i miejsca rekreacji dla dorosłych	tak	nie	10
NA, CZYM NAM NAJBARDZIEJ ZALEŻY? Na bezpieczeństwie dzieci oraz ich wszechstronnym rozwoju.	Stała opieka w świetlicy nad dziećmi. Organizowanie profesjonalnych zajęć edukacyjnych w świetlicy, w tym edukacja regionalna oraz ekologiczna.	tak	nie	10

	Organizowanie zajęć rekreacyjnych na sportowych na odpowiednio przygotowanym boisku sportowym	tak	nie	8
ZRÓBMY TO, CO NAM NAJBARDZIEJ PRZESZKADZA Zwiększenie aktywności mieszkańców w życiu wsi	Pokazanie skutków działań grupy odnowy wsi, zaproszenie liderów z innych wsi i dzielenie się swymi doświadczeniami	Tak	częściowo	10
	Stworzenie izby tradycji i włączenie w prace nad jej urządzaniem mieszkańców	Tak	Częściowo	10

CO OSIĄGNIEMY NAJŁATWIEJ? Poprawa estetyki wsi	Dbalność o własne obejścia	Tak	Tak	5
	Sadzenie drzew i krzewów na terenie wsi	Tak	Nie	5

X. HARMONOGRAM WDRAŻANIA PROJEKTÓW NA LATA 2012 - 2019

zadanie do wykonania	sposób realizacji	termin	wykonawcy i odpowiedzialni	koszty w zł	źródło finansowania
1. Wykonanie wiejskiego centrum rekreacji: » Razem łatwiej i przyjemniej»	1. zakup wyposażenia placu zabaw wg zamówienia- w załączeniu	2007-2008	sołtys wsi	18186,64	Urząd Gminy
	2. ustawienie i montaż wyposażenia placu zabaw		mieszkańcy	6 988,17	praca mieszkańców
	3. zakup ławek i stołów		rada sołecka		fundusze uzyskane w
	4. montaż wym. sprzętu		Grupa Odnowy Wsi	20	
	5. wykonanie kamiennego grilla i miejsca na ognisko			roboczogodz.x8zł=1600 zł 200zł	wyniku wdrożenia
	6. zakup drzewek i krzewów ozdobnych		firma wykonawcza	5rob.godz.x8=40zł	projektu z Unii Europ.
	7. obsadzenie drzewkami terenu wokół placu rekreacji		rada sołecka firma wykonawcza		praca mieszkańców
			mieszkańcy Grupa Odnowy Wsi leśnik UG mieszkańcy		Pr. Mieszk.
RAZEM				27014,81 ZŁ	

[illegible]

Zadanie do wykonania	Sposób realizacji	Termin	Wykonawcy i odpowiedzialni	Koszty	Źródło finansowania
3. Stworzenie izby tradycji: „Nasza izba tradycji łączy pokolenia.”	1. Przeprowadzenie warsztatów hafciarskich 2. Wykonanie strojów rajskich-kobięcy i męski i umieszczenie ich w izbie tradycji 3. Wycieczka do skansenu w Osieku w celu zapoznania się ze zbiorami sztuki ludowej oraz sposobami wykonywania zbiorów 4. Zgromadzenie rekwizytów przedmiotów używanych przez naszych przodków z terenu Michalina i wyeksponowanie ich w izbie tradycji 5. Zagospodarowanie gablot i półek wraz z stroikami okolicznościowymi i robótkami ręcznymi oraz zbiorem prac hafciarskich 6. Wyeksponowanie prac plastycznych i literackich dzieci dot. Michalina i naszego regionu-Krajny 7. Wykonanie kroniki wsi oraz historii tutejszych rodzin – wystawa starych fotografii 8. Utrwalenie dokonań mieszkańców wsi na wystawie fotograficznej	od 2008-2009	Rada sołecka	0	wolontariat
			członkinie KGW	3000	fundusze uzyskane z wdrożenia projektu
			Grupa Odnowy Wsi	300	fundusze sołeckie
			mieszkańcy	0	wolontariat
			członkinie KGW	koszt materiału 300	praca mieszkańców fundusze sołeckie
			Rada sołecka	50 zł	prywatny sponsor
			Rada sołecka	koszt kroniki-200 zł	młodzież
			Rad sołecka	3850 zł	mieszkańcy
RAZEM					

Zadanie do wykonania	Sposób realizacji	termin	wykonawcy i odpowiedzialni	koszty	Źródło finansowania
4.Zagospodarowanie boiska sportowego oraz rozwijanie zainteresowań sportowych młodzieży	1.wykonanie sanitariatu 2.zakup i zainstalowanie ławek -8 szt. 3.Zakup i zainstalowanie bramki z koszem-1 szt. 4.reaktywowanie klubu sportowego 5.organizowanie zawodów sportowych 6.utrzymywanie porządku na boisku	od 2009	prywatny wykonawca Firma prezes klubu mieszkańcy młodzież	2500 5392zł 1210zł 0	fundusze sołectwa fundusze uzyskane z wdrożenia projektu z UE praca młodzieży – wolontariat
„W ZDROWYM CIELE MŁODY DUCH”					
5.„Utrwalić piękno”-dbamy o estetykę wsi	1. Sadzenie drzew i krzewów ozdobnych na terenie wsi 2.Zorganizowanie konkursu na ogródki przydomowe 3.Najpiękniejszy zakątek Michalina- konkurs fotograficzny 4.Utrwalenie pracy mieszkańców na fotografii 5.Wystawa prac fotograficznych w izbie tradycji	2008	sołtys, leśnik UG Rada sołecka KGW KGW	50 zł nagrody 50 zł nagrody 50zł materiał 30 zł materiał	Gmina Nakło nad Notecią fundusze rady sołeckiej ” prywatny sponsor
Razem:				180 zł	

XI. Uzasadnienie wyboru priorytetów

Według mieszkańców wsi najpilniejszą potrzebą jest zapewnienie dzieciom i młodzieży bezpieczeństwa i odpowiedniej opieki w wyznaczonym miejscu na terenie wsi. Popołudniami oraz szczególnie w okresie nasilenia prac polowych dzieci nie mają zapewnionej odpowiedniej opieki. Często ze względu na brak rozsądnie zagospodarowanego miejsca bawią się na ulicy stwarzając zagrożenie nie tylko dla siebie, ale również dla innych użytkowników dróg.

Także młodzież jeździ na dyskoteki do miejscowości bardzo oddalonych od miejsca zamieszkania, ponieważ nie ma w chwili obecnej warunków do organizowania takich imprez na terenie Michalina.

Co prawda istnieje budynek świetlicy wiejskiej, lecz nie jest on odpowiednio wyposażony ani przygotowany do prowadzenia zajęć świetlicowych i dyskotek. Nie ma również stałej osoby, która byłaby odpowiedzialna za świetlicę. Zajmuje się nią z konieczności społecznie osoba wyznaczona przez radę sołecką.

Obok budynku świetlicy jest sporo miejsca, które jednak nie jest ogrodzone, a w bliskim sąsiedztwie znajduje się zbiornik wodny szczególnie niebezpieczny w czasie wiosennych roztopów.

Społeczność wsi chciałaby również, aby dzieci wiejskie miały większe możliwości wszechstronnego rozwoju swych zainteresowań. W chwili obecnej taką ofertę zapewnia im tylko szkoła, która mieści się w innej miejscowości oddalonej o 3 km od Michalina, a która ze względu na warunki komunikacyjne nie prowadzi zajęć popołudniowych dla dzieci.

Z tego też powodu istnieje konieczność stworzenia centrum rekreacji, gdzie dzieci, młodzież wraz z dorosłymi mogłyby przebywać razem i rozsądnie, bezpiecznie spędzać wolny czas.

Miejscem takim byłaby rozbudowana, zmodernizowana i estetycznie urządzona przez mieszkańców, wyposażona w odpowiedni sprzęt, udekorowana wytworami sztuki ludowej świetlica wiejska wraz z usytuowanym obok placem zabaw oraz miejscem odpoczynku dorosłych, gdzie w czasie organizowanych kursów, imprez nasi mieszkańcy mogliby się integrować i bardziej angażować w sprawy wsi.

Jednym z zadań, które nie wymaga bardzo dużych nakładów finansowych, a które nierozdzielnie łączy się z poprzednim, jest stworzenie izby tradycji w świetlicy wiejskiej. Zgromadzone byłyby w niej zbiory słynnych już krajeńskich haftów, serwetek, wyrobów z masy solnej, stroików okolicznościowych wykonywanych przez panie z KGW, które obecnie przechowywane są w domach prywatnych. W Michalinie wiele jest też pamiątek przeszłości, a szczególnie regionalistów, które nareszcie znalazłyby swoje miejsce tam, gdzie ludność mogłaby je oglądać. Tam też mogłyby się odbywać spotkania z twórcami ludowymi oraz zespołami folklorystycznymi. Projektem tym zajęłyby się panie z KGW, które wykonałoby wystrój izby i wyeksponowałyby swoje prace.

Aby młodzież miała większe szanse rozwijać swoje zainteresowania sportem, należy istniejące boisko sportowe wyposażać w ławki i sanitariaty oraz w brakujący sprzęt sportowy, organizować zawody sportowe z udziałem młodzieży z przyległych miejscowości.

XII. Zarządzanie

Na zebraniu społeczności wsi Michalin stworzona została **Grupa Odnowy Miejscowości**.

W jej skład wchodzi:

Rada Sołecka:

Lech Cemel

Teresa Malak

Bożena Zielińska

Członkinie KGW:

Ludwika Mrówczyńska-przewodnicząca koła

Arleta Bruska

Barbara Cholewińska

Prezes klubu sportowego:

Tomasz Kujawa

Głosem doradczym wspomaga grupę **soltys wsi**: Mieczysław Mrówczyński

Plan Odnowy Miejscowości Michalin opracował na podstawie dyskusji oraz wpływającej z niej wniosków mieszkańców wsi oraz konsultacji z pracownikami ODR w Minikowie oraz Urzędu Miasta i Gminy w Nakle **zespół w składzie:**

Arleta Bruska

Teresa Malak

Bożena Zielińska

Jednocześnie mieszkańcy wsi zobowiązali się do pracy na rzecz swojej miejscowości w zakresie:

- Prac związanych z ogrodzeniem placu rekreacji
- Prac związanych z utrzymaniem placu zabaw
- Prac związanych z utrzymaniem boiska sportowego
- Prac związanych z remontem, zagospodarowaniem i utrzymaniem świetlicy wiejskiej
- Urządzeniem terenów zielonych: sadzeniem drzew i krzewów,
- Pracami porządkowymi, m.in.: koszeniem trawy
- Zadbaniem o estetykę miejscowości, w tym także i o własne obejścia
- Opieką nad przystankiem autobusowym
- Działaniem na rzecz ochrony środowiska, np.: segregacja odpadów
- Aktywnego włączenia się w organizację imprez integracyjnych
- Aktywnego udziału w projektach związanych z zachowaniem tożsamości i tradycji wsi
- Udostępnieniem środków transportu na potrzeby wsi w zakresie realizowanych projektów
- Uczestnictwem w spotkaniach organizowanych przez Radę Sołecką bądź Grupę Odnowy Miejscowości

Opracowany plan odnowy miejscowości jest spójny z następującymi dokumentami:

1. Sektorowym Programem Operacyjnym Restrukturyzacja i Modernizacja Sektora Żywnościowego i Rozwój Obszarów Wiejskich: Działanie 2.3 Odnowa Wsi oraz Ochrona i Zachowanie Dziedzictwa Kulturowego.
2. Zintegrowanym Programem Operacyjnym Rozwoju Regionalnego przyjętym przez Radę Ministrów 16 marca 2004 r. w szczególności w odniesieniu do Priorytetu 3. Rozwój lokalny, w zakresie realizacji Działania 3.1 Obszary wiejskie.
3. Strategią Rozwoju Województwa Kujawsko- Pomorskiego na lata 2007 - 2020 – przyjętą przez Sejmik Województwa Kujawsko-Pomorskiego
4. Programem Rozwoju Obszarów Wiejskich na lata 2007-2013
5. Strategią Rozwoju Miasta i Gminy Nakło nad Notecią 2009 - 2020 - **Uchwała Nr XLI/567/2009 Rady Miejskiej w Nakle nad Notecią z dnia 27 sierpnia 2009 r.**
6. Planem zagospodarowania przestrzennego opartym na Studium uwarunkowań i kierunków zagospodarowania przestrzennego Miasta i Gminy Nakło nad Notecią przyjętego **Uchwałą Nr XII/219/2011 Rady Miejskiej w Nakle nad Notecią z dnia 29 września 2011 r.**

XIII. OPIS I CHARAKTERYSTYKA OBSZARÓW O SZCZEGÓLNYM ZNACZENIU DLA ZASPOKOJENIA POTRZEB MIESZKAŃCÓW, SPRZYJAJĄCYCH NAWIĄZYWANIU KONTAKTÓW SPOŁECZNYCH (odpowiadający punktowi 5 Instrukcji do planu odnowy miejscowości)

Miejscowość Michalin dysponuje niewielką ilością miejsc, które mogą służyć zaspokajaniu potrzeb mieszkańców w zakresie nawiązywania kontaktów społecznych, co w pełni uzasadnia konieczność rozbudowy świetlicy wiejskiej w Michalinie. Mieszkańcy wsi mogą spotykać się jedynie w następujących miejscach:

1. Plac zabaw przy świetlicy wiejskiej – w okresie letnim organizowane są na placu gry i zabawy dla dzieci i młodzieży oraz Dzień Dziecka.
2. Aktywnie działające członkinie Koła Gospodyń Wiejskich oraz młodzież w kołach hafciarskich w okresie zimowym, z uwagi na brak ogrzewania oraz ciepłej wody w istniejącym budynku świetlicy wiejskiej, nie mają odpowiedniego miejsca, w którym mogą funkcjonować. W związku z tym miejscem spotkań są mieszkania prywatne.


XIV. ZAŁĄCZNIKI:

- 1. WYBRANE ELEMENTY WYPOSAŻENIA PLACU ZABAW DLA
DZIECI**
- 2. WYBRANE ELEMENTY WYPOSAŻENIA BOISKA SPORTOWEGO**


XV. WYBRANE ELEMENTY WYPOSAŻENIA PLACU ZABAW DLA DZIECI



widok z góry



strefa bezpieczeństwa





Huśtawka z belką metalową

wymiary:
4,00 x 2,25 x 2,50 m
strefa bezpieczeństwa:
5,00 x 7,80 m



Zawiesie z siedziskiem huśtawkowym sklejkowym z oparciem

szerokość: 45 cm



Zawiesie z siedziskiem huśtawkowym sklejkowym

szerokość: 45 cm



Huśtawka ważka

wymiary:
3,00 x 0,45 x 0,85 m
strefa bezpieczeństwa:
5,00 x 2,50 m




Ławko - stół

wymiary:
1,80 x 1,85 x 0,75 m



Altana biesiadna

wymiary:
2,75 x 4,60 x 2,50 m



Piaskownica z bali 1,5 x 1,5

wymiary: 1,50 x 1,50 x 0,30 m

strefa bezpieczeństwa:
2,50 x 2,50 m



**Kosz na śmieci
z półwałków**

średnica kosz: 0,47 m
wysokość: 1,00 m

XVI. WYBRANE ELEMENTY WYPOSAŻENIA BOISKA SPORTOWEGO



Bramka z koszem wysokim

wymiary bramki:
2,00 x 1,70 m
wysokość kosza:
2,05 m



Ławka na stelażu betonowym

wymiary:
1,80 x 0,40 x 0,45 m



**Ławka na stelażu betonowym
z oparciem**

wymiary:
1,80 x 0,55 x 0,75 m
wysokość siedziska: 0,45 m

CZAS NA MICHALIN

