

**UCHWAŁA NR XLI/806/2017
RADY MIEJSKIEJ W NAKLE NAD NOTECIĄ**

z dnia 26 października 2017 r.

w sprawie nadania nazwy ulicy w Paterku

Na podstawie art. 18 ust. 2 pkt 13 ustawy z dnia 8 marca 1990 roku o samorządzie gminnym (tj. Dz.U. z 2017 r. poz. 1875) uchwała się co następuje:

§ 1. Nadaje się nazwę ulicy na drodze wewnętrznej, działki nr ewidencyjne: 402/1, 411/1, 412/1, 413/1, 414/1, 415/1, 416/1 i 417/1, obręb Paterok - „ul. Konwaliowa”.

§ 2. Szczegółowa lokalizacja i przebieg ulicy wymienionej w §1 oznaczone zostały na mapie stanowiącej załącznik do niniejszej uchwały.

§ 3. Wykonanie uchwały powierza się Burmistrzowi Miasta i Gminy Nakło nad Notecią.

§ 4. Uchwała wchodzi w życie po upływie 14 dni od ogłoszenia w Dzienniku Urzędowym Województwa Kujawsko – Pomorskiego.

Przewodniczący Rady
Miejskiej

Jan Światłowski

PATEREK

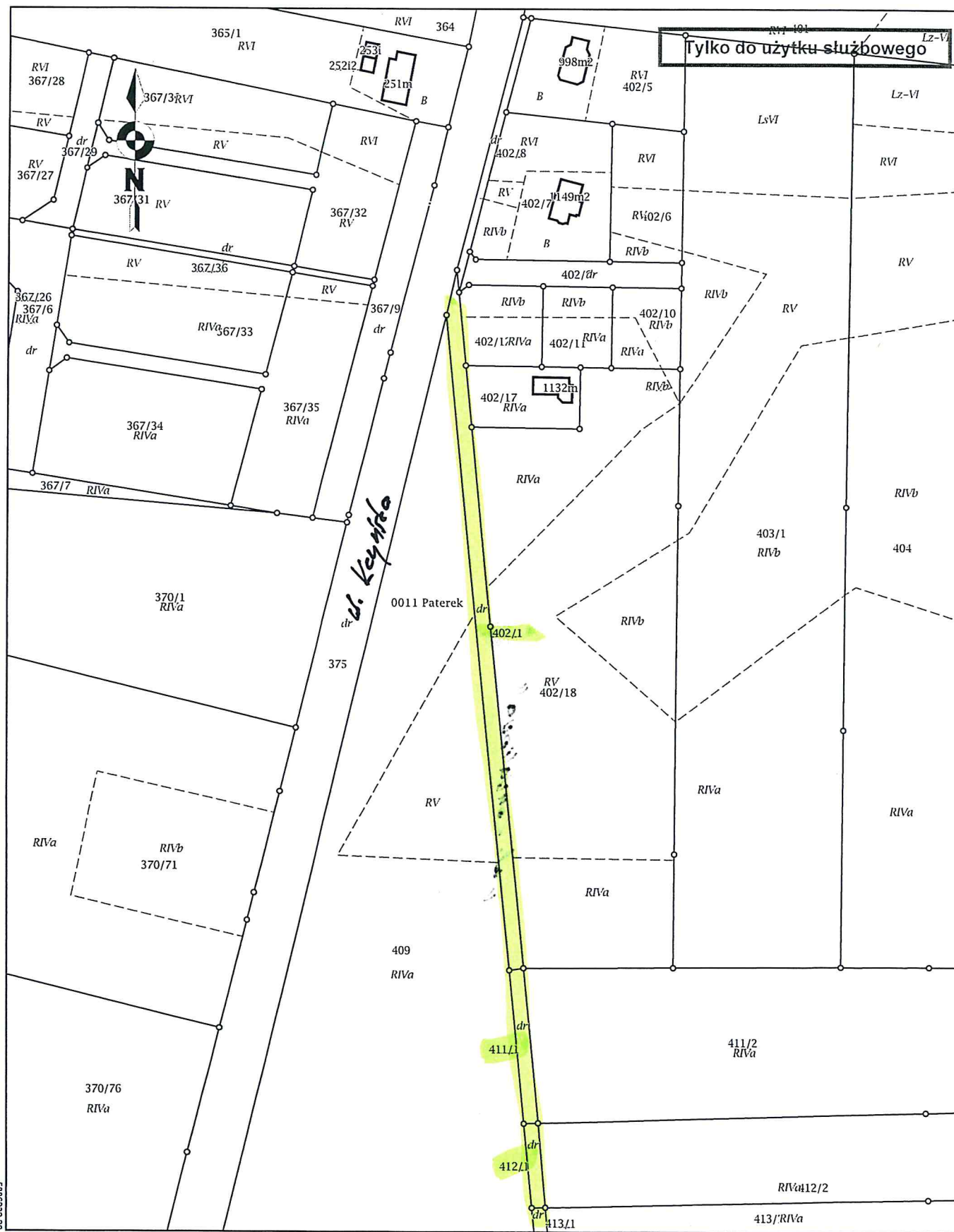


Powiatowy Ośrodek Dokumentacji
Geodezyjnej i Kartograficznej
ul. Dąbrowskiego 54
89-100 kujawsko-pomorskie
tel. -

Kopia mapy ewidencyjnej

Województwo: KUJAWSKO-POMORSKIE
Powiat: nakielski
Gmina: Nakło nad Notecią
Jednostka ew.: 041003_5, Nakło nad Notecią - ob. wiejski
Obręb: 0011, Paterek
Arkusz: -
Działka: 402/1

Skala 1:2000



5886232,29

6472967,06

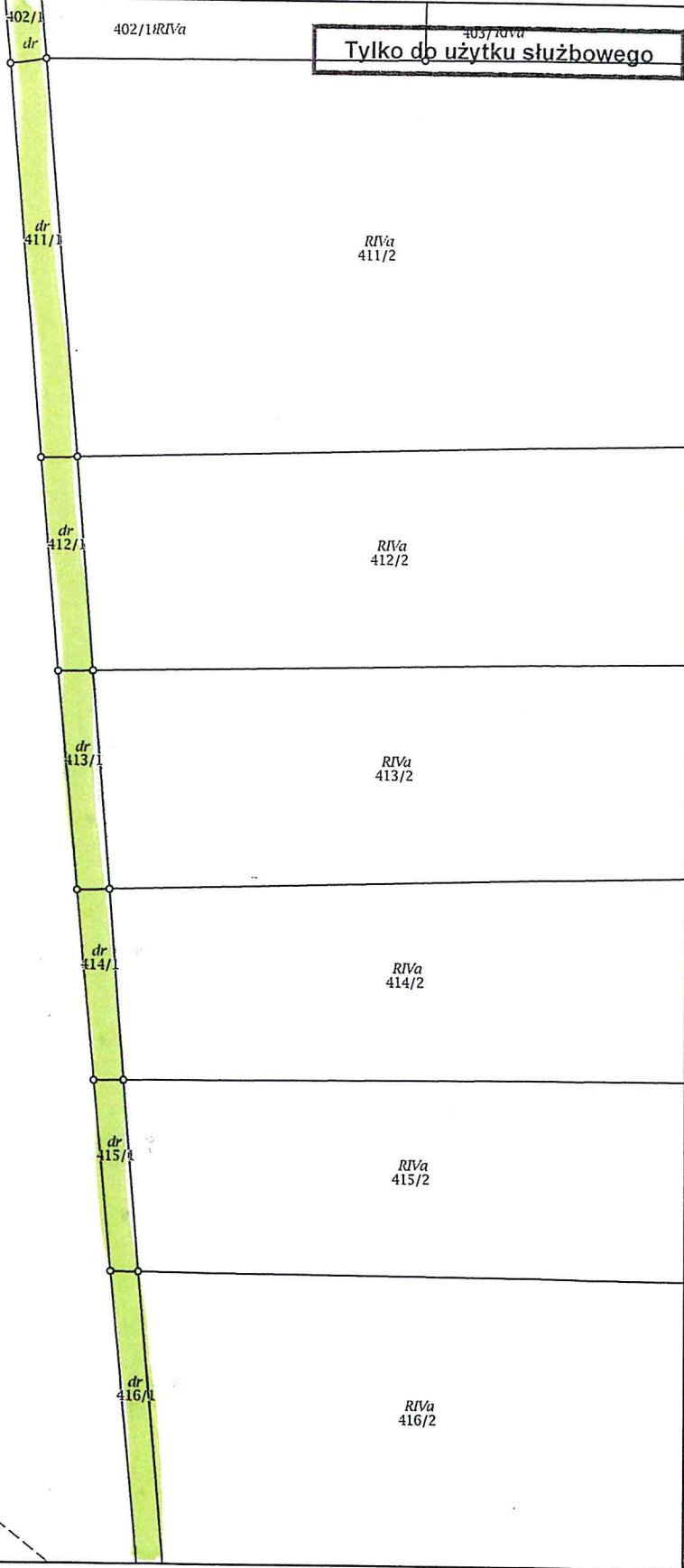
Data sporządzenia wydruku: 2017-08-18, Sporządził: Jarosław Derus

Kopia mapy ewidencyjnej

Skala 1:1000

Województwo: KUJAWSKO-POMORSKIE
Powiat: nakielski
Gmina: Nakło nad Notecią
Jednostka ew.: 041003_5, Nakło nad Notecią - ob. wiejski
Obręb: 0011, Paterek
Arkusz: -
Działka: 413/1

Tylko do użytku służbowego



5886105,08
6473082,36

Data sporządzenia wydruku: 2017-08-18, Sporządził: Jarosław Derus

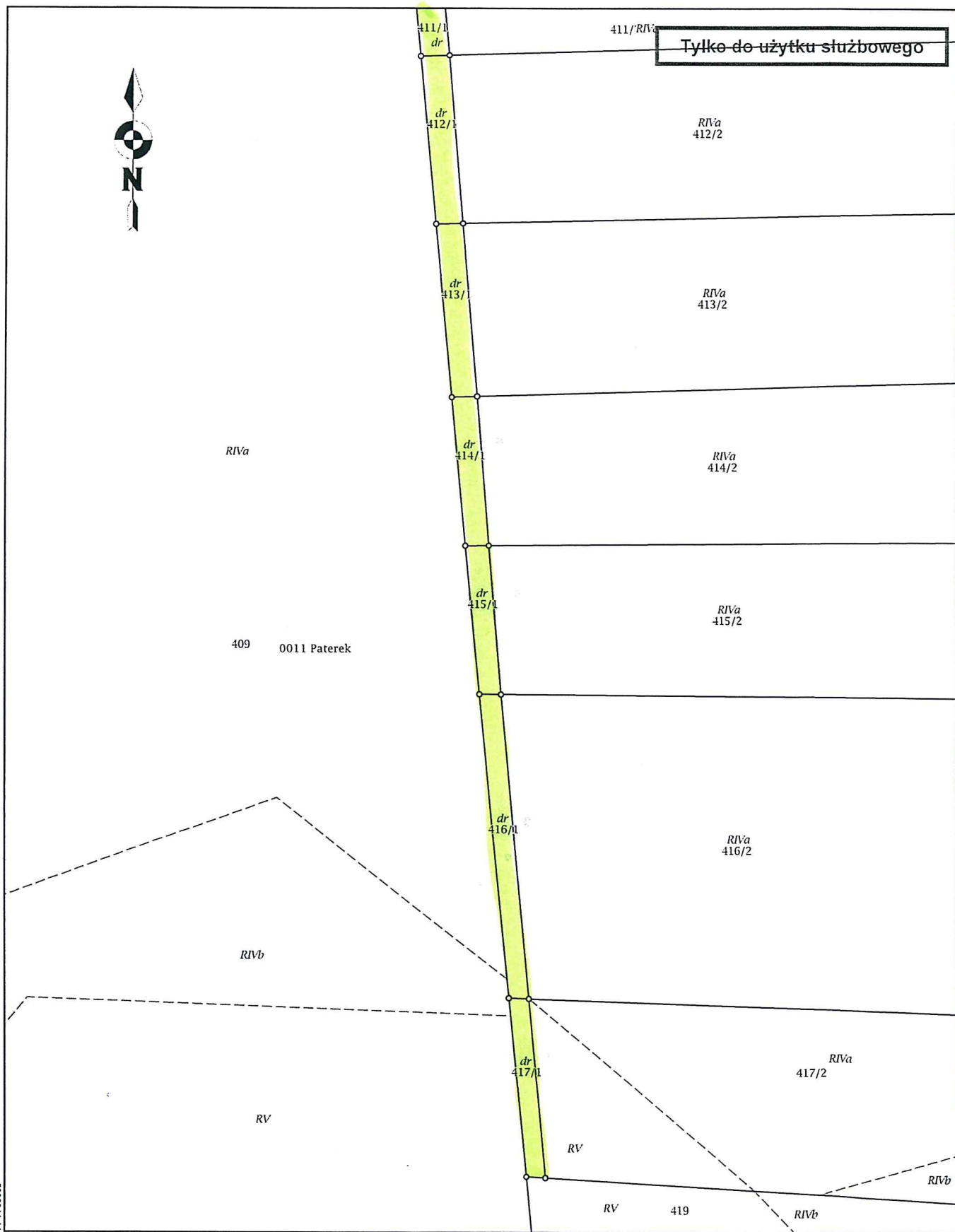
Powiatowy Ośrodek Dokumentacji
Geodezyjnej i Kartograficznej
ul. Dąbrowskiego 54
89-100 kujawsko-pomorskie
tel. -

Kopia mapy ewidencyjnej

Województwo: KUJAWSKO-POMORSKIE
Powiat: nakielski
Gmina: Nakło nad Notecią
Jednostka ew.: 041003_5, Nakło nad Notecią - ob. wiejski
Obręb: 0011, Paterek
Arkusz: -
Działka: 415/1

Skala 1:1000

Tylko do użytku służbowego



5386044.44

6473087,61

Data sporządzenia wydruku: 2017-08-18, Sporządził: Jarosław Derus

UZASADNIENIE

Zgodnie z art. 18 ust. 2 pkt 13 ustawy z dnia 8 marca 1990 roku o samorządzie gminnym, do wyłącznej właściwości Rady Gminy należy podejmowanie uchwał w sprawie nadawania nazw ulic. W związku z potrzebą nadania numeracji porządkowej dla nieruchomości zlokalizowanych przy przedmiotowej drodze - działki nr ewidencyjne: 402/1, 411/1, 412/1, 413/1, 414/1, 415/1, 416/1 i 417/1 w Paterku, zachodzi konieczność nadania nazwy ulicy.

Nazwę ulicy zaproponowali właściciele nieruchomości przylegających do przedmiotowych działek stanowiących drogę wewnętrzną, i została ona pozytywnie zaopiniowana przez Radę Sołecką Sołectwa Paterek oraz Komisję Rozwoju Gospodarczego i Gospodarki Komunalnej Rady Miejskiej.